唐山海港经济开发区管理委员会
征 收 土 地 补 偿 安 置 公 告

王滩镇人民政府：

为了公共利益的需要，依据土地管理法律法规，现将唐山海港开发区风储发电项目土地征收补偿安置有关事项公告如下：

一、征收范围和目的

拟征收你镇白庄村位于东至小长河、西至朱各庄村、南至常庄连村、北至朱各庄村的土地，常各庄村东至常各庄村、西至小长河、南至小长河、北至常各庄村的土地，东高村东至东高村、西至东支渠、南至东高村、北至乐亭县的土地，东徐村位于东至大黄庄村、西至西徐村、南至齐家寺村、北至东徐村村址的土地，垛瓦村位于东至新开口、西至082乡道、南至沟渠、北至新开口的土地，景王庄子村位于东至石坨子村、西至小河子、南至新开口村、北至东高村的土地，庙东村位于东至唐港线、西至唐港线（旧）、南至西曾线、北至小长河的土地，齐家寺村位于东至YD01乡道、西至新潮河、南至旅游专用线、北至新潮河的土地，石坨子村位于东至前何新庄、西至前何新庄、南至东高村、北至前何新庄的土地，王各庄位于东至唐港线、西至王滩电厂线、南至石坨子村、北至八家子村的土地，西高村位于东至景王庄子村、西至齐家寺村、南至郭庄村、北至东高村的土地，洋角村位

于东至石庄村、西至药王阁村、南至大苗庄分支渠、北至石庄村的土地，赵滩村位于东至唐港线（旧）、西至东刘庄、南至湖林新河、北至孙家房子村的土地，征地范围见《征地范围图》（附件一）。征收目的是公共利益需要，依照唐山市行政审批局关于《唐山海港开发区风储发电项目核准的批复》（唐审投资核字[2024]49号）用于唐山海港开发区风储发电项目建设。

二、土地现状

根据土地现状调查结果，拟征收你镇白庄村、常各庄村、东高村、东徐村、垛瓦村、景王庄子村、庙东村、齐家寺村、石坨子村、王各庄村、西高村、洋角村、赵滩村土地共计1.9667公顷，其中农用地1.9667公顷（其中耕地0.1612公顷）、建设用地0公顷、未利用地0公顷。《土地现状调查结果表》见附件二。

三、补偿方式与标准

土地补偿费和安置补助费标准按照《河北省人民政府关于印发全省征地区片综合地价的通知》（冀政发〔2023〕8号）执行，为111万元/公顷（7.40万元/亩），计218.3037万元，支付给被征地的农村集体经济组织后按有关规定分配。经确认，此次征收土地不涉及村民住宅、地上其他附着物、青苗。

四、安置对象、安置方式和社会保障措施

安置对象认定标准为王滩镇白庄村村集体、常各庄村村集体、东高村村集体、东徐村村集体、垛瓦村村集体、景王

庄子村村集体、庙东村村集体、齐家寺村村集体、石坨子村村集体、王各庄村村集体、西高村村集体、洋角村村集体、赵滩村村集体；征地范围内土地使用权人。

安置方式：货币补偿。

社保措施：根据《河北省人力资源和社会保障厅关于推动做好被征地农民参加基本养老保险工作有关问题的通知》(〔2019〕45号)、《唐山海港经济开发区被征地农民参加基本养老保险实施细则(试行)》(海管字〔2020〕18号)文件，按照征地区片价的20%缴纳社保费。

五、补偿登记的方式和期限

自本公告发布之日起30日内，拟征收土地的所有权人、使用权人持不动产权属证明材料在王滩镇人民政府办理补偿登记。

六、异议反馈渠道

自本公告发布之日起30日内，对征地补偿安置事项有意见建议的，可通过书面或电话方式进行反馈。过半数村集体经济组织成员认为征地补偿安置方案不符合法律、法规规定的，唐山海港经济开发区管理委员会将组织听证。

本公告期限自2024年11月30日至2024年12月31日。本公告可在唐山海港经济开发区管理委员会网站查询，网址为https://www.tshg.gov.cn/tshaigang/gtly/index.html。

特此公告。

联系人：侯志成　　联系电话：0315-4920243

地址：王滩镇人民政府

唐山海港经济开发区管理委员会

2020年11月30日

附件：1.征地范围图

2.土地现状调查结果表

土地现状调查结果表

为了南山海港开发区风储发电项目，依照法律规定，拟征收王滩镇后庄村东至小长河、西至朱家庄村、南至常庄联村、北至朱家庄村的土地，经王滩镇人民政府与后庄村集体经济组织、农户共同调查土地权属、清点农村村民住宅、其他地上附着物及青苗，有关情况如下：

一、土地情况

单位：公顷

权属	后庄村集体土地								
地类	合计	农用地						建设用地	未利用地
		小计	其中						
			耕地	园地	林地	草地	其他农用地		
面积	0.1118			0.1118					

二、土地使用权情况

序号	土地使用权人	面积等情况	备注
	李海峰	0.0321	
	王爱民	0.0238	
	邓怀华	0.0137	
	王德值	0.0008	
	闫敏生	0.0136	
	崔伟	0.0035	
	闫永侠	0.0243	
			李永和
			村民委员会

三、农村村民住宅情况

名　称	所有权人	具体情况	备 注
			无
			李水和

四、其他地上附着物情况

名　称	所有权人	具体情况	备 注
			无
			李永红

五、青苗情况

名　称	所有权人	具体情况	备　注
			无
			李永和

注：经认定，应予补偿的其他地上附着物、青苗等与实际数量不同的，可在备注栏进行说明；没有农村村民住宅、其他地上附着物或青苗时，在备注栏注明“无”。

集体经济组织/村民委员会（签字、盖章）：

现场组织人员（签字）：

土地现状调查组织单位（主要负责人签字、盖章）：

2024年 11 月 19 日

唐山海港开发区风储发电项目（地块2）土地勘测定界图

所在图幅：J50G016079

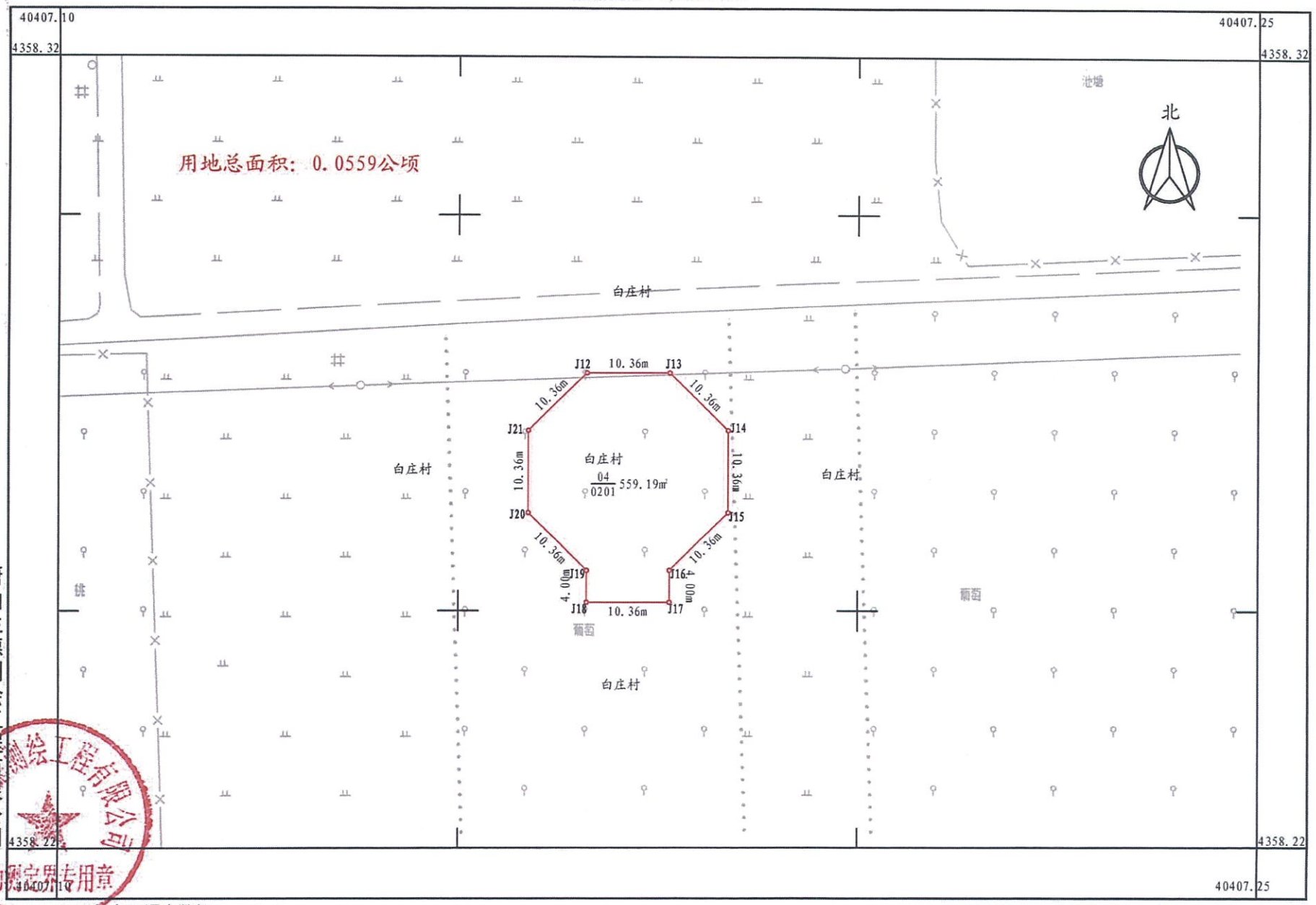

唐山兰德测绘工程有限公司

2022年变更调查数据
2024年10月数字化测图
2000国家大地坐标系，1985国家高程基准
2007年版图式计算机绘图

1:500

测量员：张　栋
绘图员：许　芳
检查员：李德新

唐山海港开发区风储发电项目（地块3）土地勘测定界图

所在图幅：J50G016079

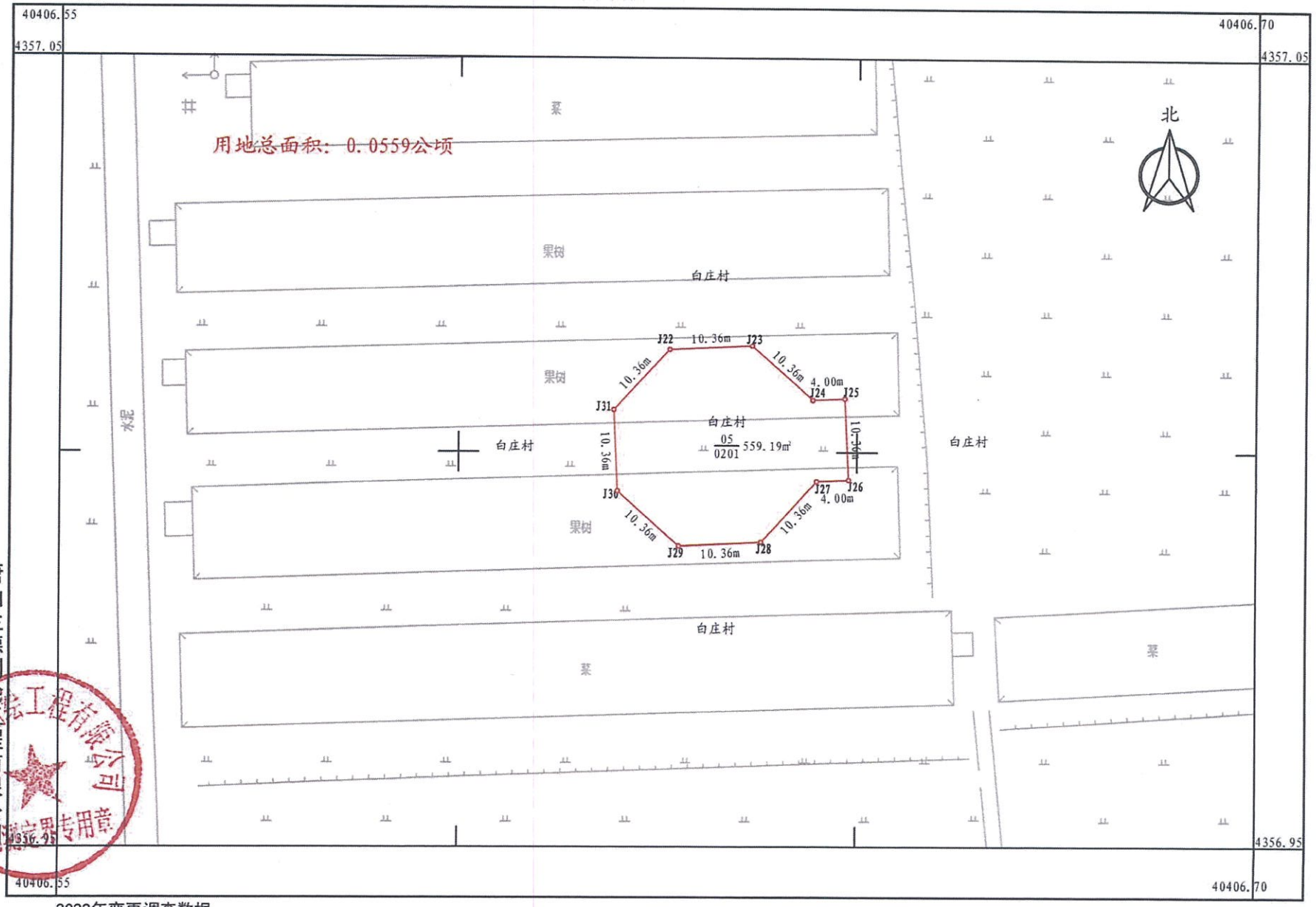

唐山兰德测绘工程有限公司

2022年变更调查数据
2024年10月数字化测图
2000国家大地坐标系，1985国家高程基准
2007年版图式计算机绘图

1:500

测量员：张　栋
绘图员：许　芳
检查员：李德新

土地现状调查结果表

为了高山海岛开发及风儿岙发电项目，依照法律规定，拟征收玉成镇常名庄村位于东至常名庄村、西至小长河、南至小长河、北至常名庄村的土地，经玉成镇人民政府与常名庄村集体经济组织、农户共同调查土地权属、清点农村村民住宅、其他地上附着物及青苗，有关情况如下：

一、土地情况

单位：公顷

权属	常名庄村集体土地								
地类	合计	农用地						建设用地	未利用地
		小计	其中						
			耕地	园地	林地	草地	其他农用地		
面积	0.0559	0.0559		0.0559					

二、土地使用权情况

序号	土地使用权人	面积等情况	备注
	赵成全	0.0559	

三、农村村民住宅情况

名　称	所有权人	具体情况	备 注
			无
			张志勇

四、其他地上附着物情况

名　称	所有权人	具体情况	备 注
			无
			张志强

五、青苗情况

名　称	所有权人	具体情况	备　注
			无
			张志贵

注：经认定，应予补偿的其他地上附着物、青苗等与实际数量不同的，可在备注栏进行说明；没有农村村民住宅、其他地上附着物或青苗时，在备注栏注明“无”。

集体经济组织/村民委员会（签字、盖章）：

现场组织人员（签字）：

土地现状调查组织单位（主要负责人签字、盖章）：

2024 年 11 月 19 日

唐山海港开发区风储发电项目（地块6）土地勘测定界图

所在图幅：J50G017080

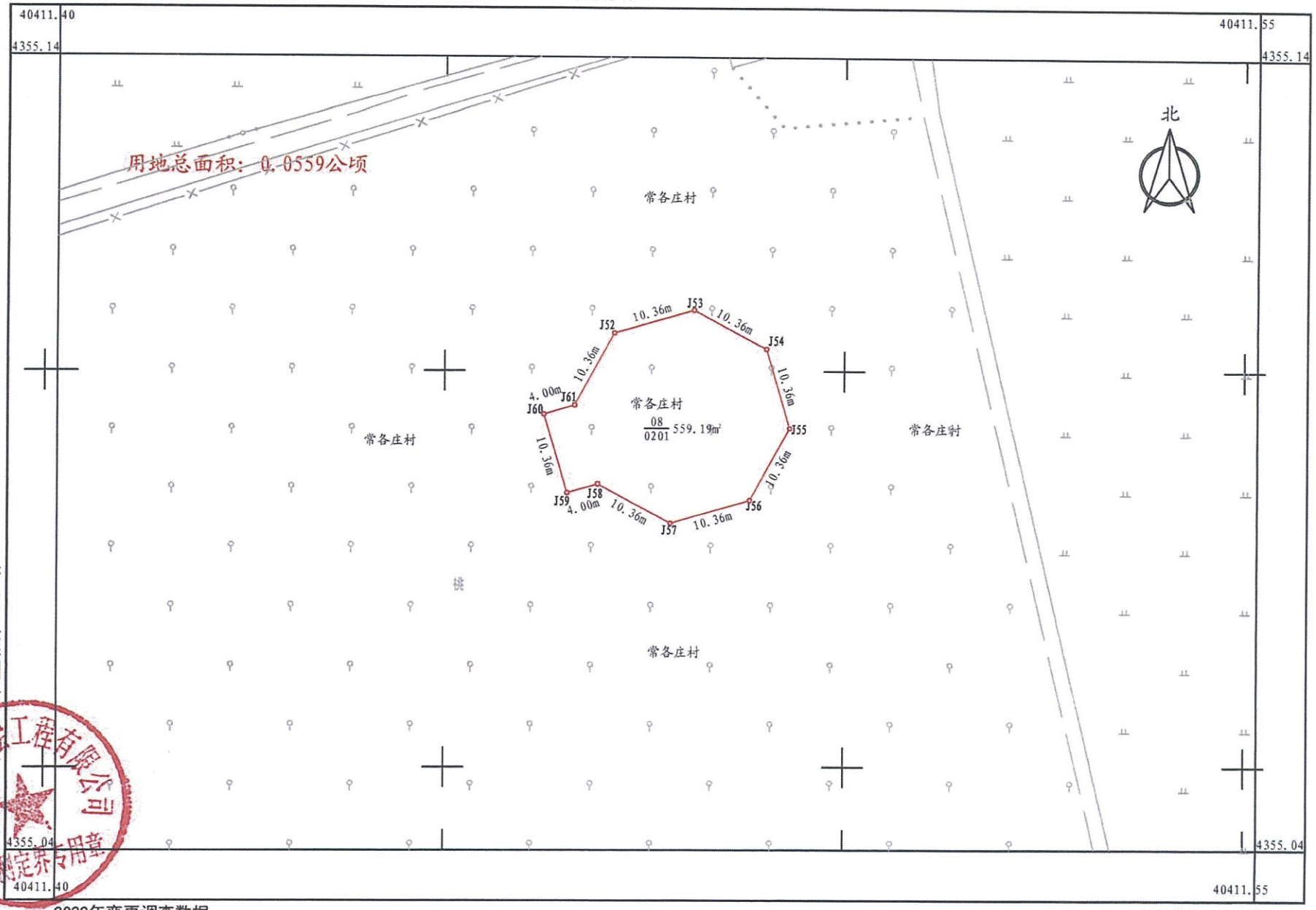

唐山兰德测绘工程有限公司

2022年变更调查数据
2024年10月数字化测图
2000国家大地坐标系，1985国家高程基准
2007年版图式计算机绘图

1:500

测量员：张　栋
绘图员：许　芳
检查员：李德新

土地现状调查结果表

为了 唐山海港开发区风储发电项目，依照法律规定，拟征收 玉滦镇东高村位于经东高村、西经东渠、南至东高村、北至东亭县 的土地，经 玉滦镇人民政府 与 东高村 集体经济组织、农户共同调查土地权属、清点农村村民住宅、其他地上附着物及青苗，有关情况如下：

一、土地情况

单位：公顷

权属	东高村 集体土地								
地类	合计	农用地						建设用地	未利用地
		小计	其中						
			耕地	园地	林地	草地	其他农用地		
面积	0.0559	0.0559		0.0559					

二、土地使用权情况

序号	土地使用权人	面积等情况	备注
	王春良	0.0559	

唐山海港经济开发区王滩镇东高村村民委员会
1302970113483
王东海

三、农村村民住宅情况

名　称	所有权人	具体情况	备 注

山东省烟台经济开发区王格庄镇东高村村民委员会
1302970113483

四、其他地上附着物情况

名　称	所有权人	具体情况	备 注

五、青苗情况

名　称	所有权人	具体情况	备注
			无

注：经认定，应予补偿的其他地上附着物、青苗等与实际数量不同的，可在备注栏进行说明；没有农村村民住宅、其他地上附着物或青苗时，在备注栏注明“无”。

集体经济组织/村民委员会（签字、盖章）：

现场组织人员（签字）：

土地现状调查组织单位（主要负责人签字、盖章）：

2024 年 11 月 19 日

唐山海港开发区风储发电项目（地块7）土地勘测定界图

所在图幅：J50G018079

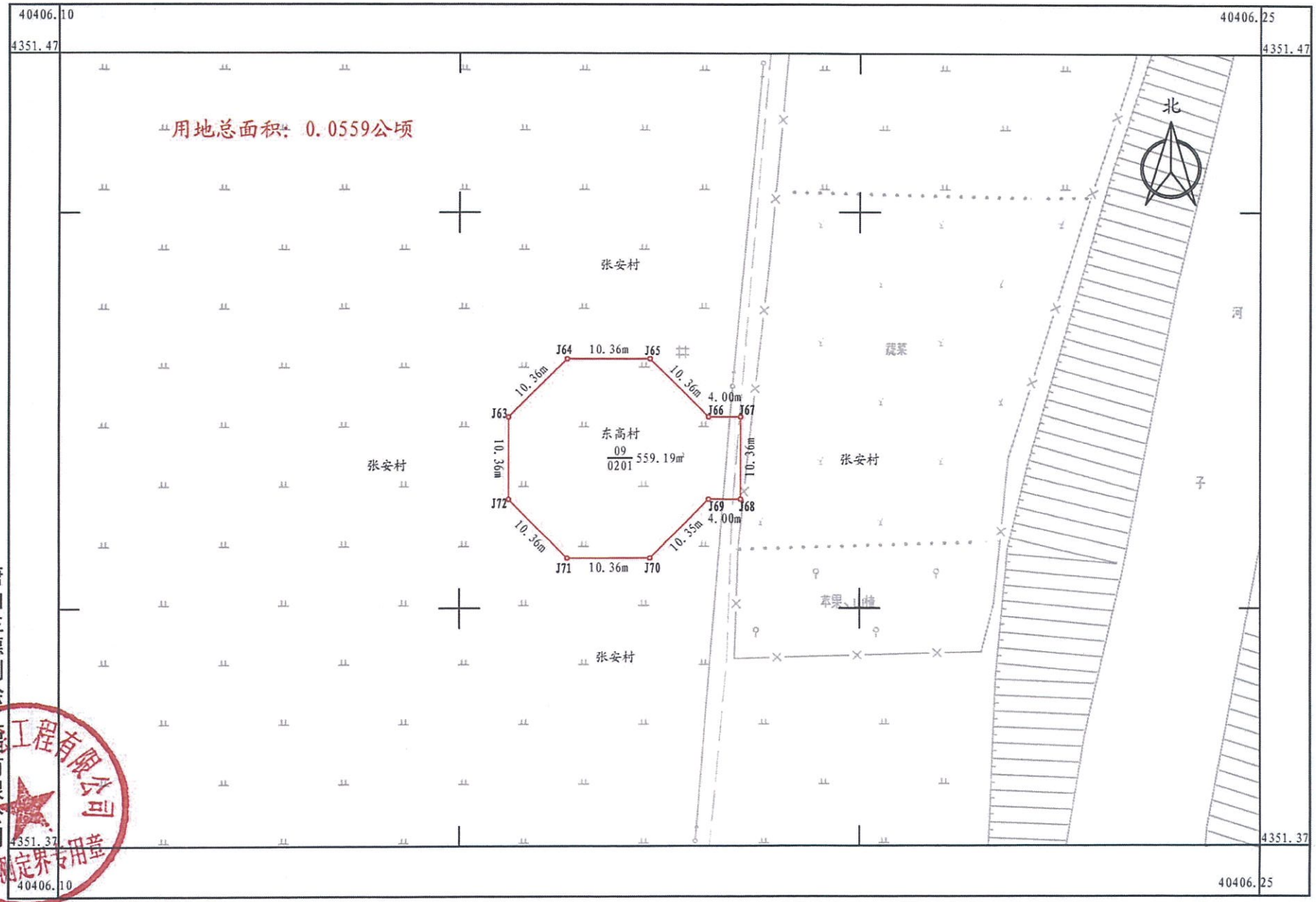

唐山兰德测绘工程有限公司

2022年变更调查数据
2024年10月数字化测图
2000国家大地坐标系，1985国家高程基准
2007年版图式计算机绘图

1:500

测量员：张　栋
绘图员：许　芳
检查员：李德新

土地现状调查结果表

为了 唐山海港开发区风电场发电项目，依照法律规定，拟征收 王滩镇 李保村徐子李庄、大姚庄村、西王、西保村、南王、东滩寺村、北王、东保村 村地 的土地，经 王滩镇人民政府 与 李保村 集体经济组织、农户共同调查土地权属、清点农村村民住宅、其他地上附着物及青苗，有关情况如下：

一、土地情况

单位：公顷

权属	李保村 集体土地								
地类	合计	农用地						建设用地	未利用地
		小计	其中						
			耕地	园地	林地	草地	其他农用地		
面积	0.0559	0.0559			0.0559				

二、土地使用权情况

序号	土地使用权人	面积等情况	备注
	韩春艳	0.0032	
	王春先	0.0127	
			李晓强

三、农村村民住宅情况

名　称	所有权人	具体情况	备 注
			无
			李岐年

四、其他地上附着物情况

名　称	所有权人	具体情况	备 注
			无
			李城年

五、青苗情况

名　称	所有权人	具体情况	备 注
			无

注：经认定，应予补偿的其他地上附着物、青苗等与实际数量不同的，可在备注栏进行说明；没有农村村民住宅、其他地上附着物或青苗时，在备注栏注明“无”。

集体经济组织/村民委员会（签字、盖章）：

现场组织人员（签字）：

土地现状调查组织单位（主要负责人签字、盖章）：

2024 年 11 月 19 日

唐山海港开发区风储发电项目（地块11）土地勘测定界图

所在图幅：J50G018079

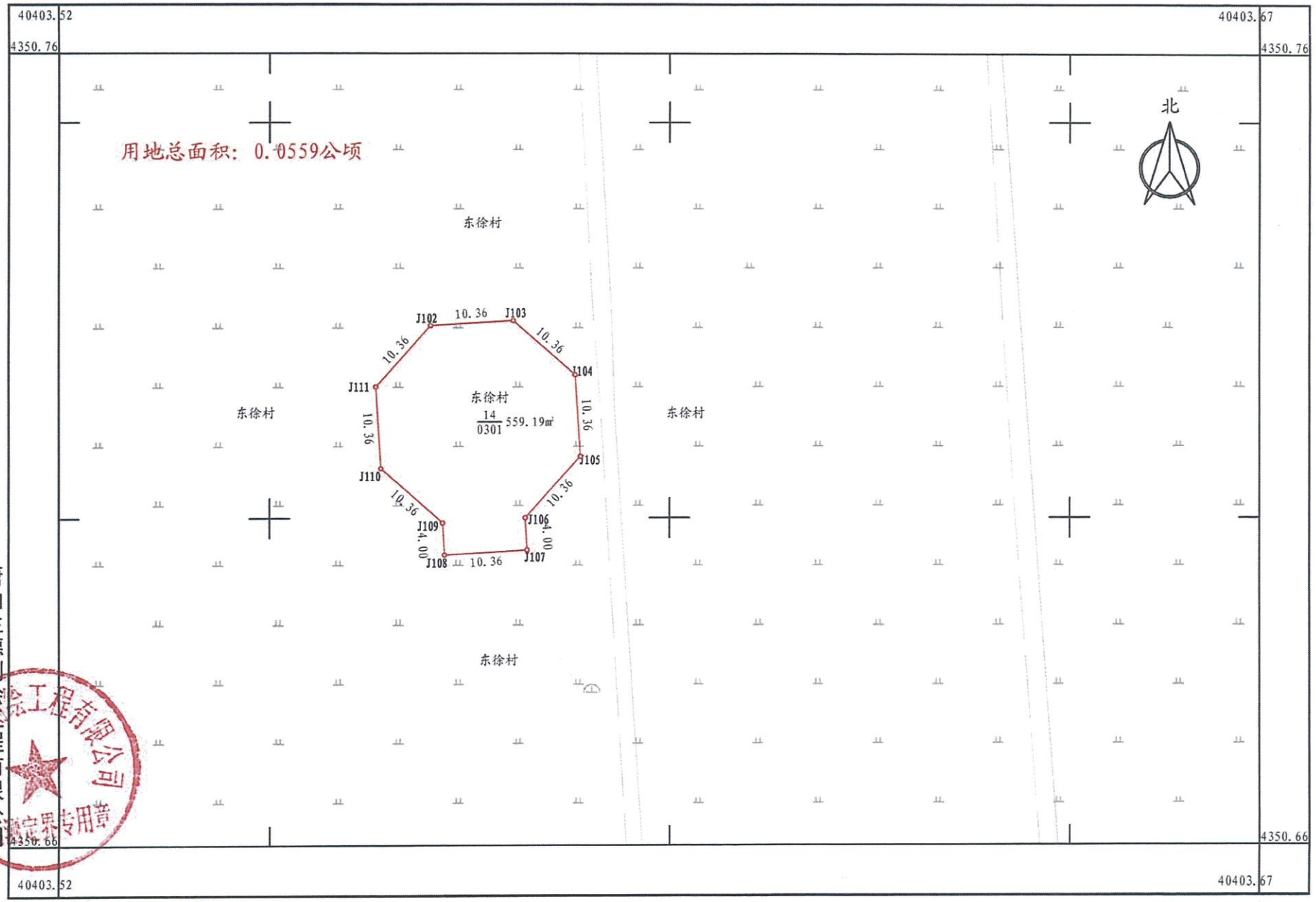

唐山兰德测绘工程有限公司

2022年变更调查数据
2024年10月数字化测图
2000国家大地坐标系，1985国家高程基准
2007年版图式计算机绘图

1:500

测量员：张　栋
绘图员：许　芳
检查员：李德新

土地现状调查结果表

为了唐山海港开发区闪储发电项目，依照法律规定，拟征收王滩镇堡瓦村东至新开口、西至082线、南至沟渠、北至新开口的土地，经王滩镇人民政府与堡瓦村集体经济组织、农户共同调查土地权属、清点农村村民住宅、其他地上附着物及青苗，有关情况如下：

一、土地情况

单位：公顷

权属	堡瓦村集体土地								
地类	合计	农用地						建设用地	未利用地
		小计	其中						
			耕地	园地	林地	草地	其他农用地		
面积	0.0559	0.0559	0.0494				0.0065		

二、土地使用权情况

序号	土地使用权人	面积等情况	备注
	潘骁楠	0.0469	
	王印富	0.0090	
			许皓月

三、农村村民住宅情况

名　称	所有权人	具体情况	备　注
			无
			许绍月

四、其他地上附着物情况

名　称	所有权人	具体情况	备　注
			无
			特此证明

五、青苗情况

名　称	所有权人	具体情况	备　注
			无
			许绍月

注：经认定，应予补偿的其他地上附着物、青苗等与实际数量不同的，可在备注栏进行说明；没有农村村民住宅、其他地上附着物或青苗时，在备注栏注明“无”。

集体经济组织/村民委员会（签字、盖章）：

许皓月

现场组织人员（签字）：

土地现状调查组织单位（主要负责人签字、盖章）：

2024年 11月 19日

唐山海港开发区风储发电项目（地块17）土地勘测定界图

所在图幅：J50G018079

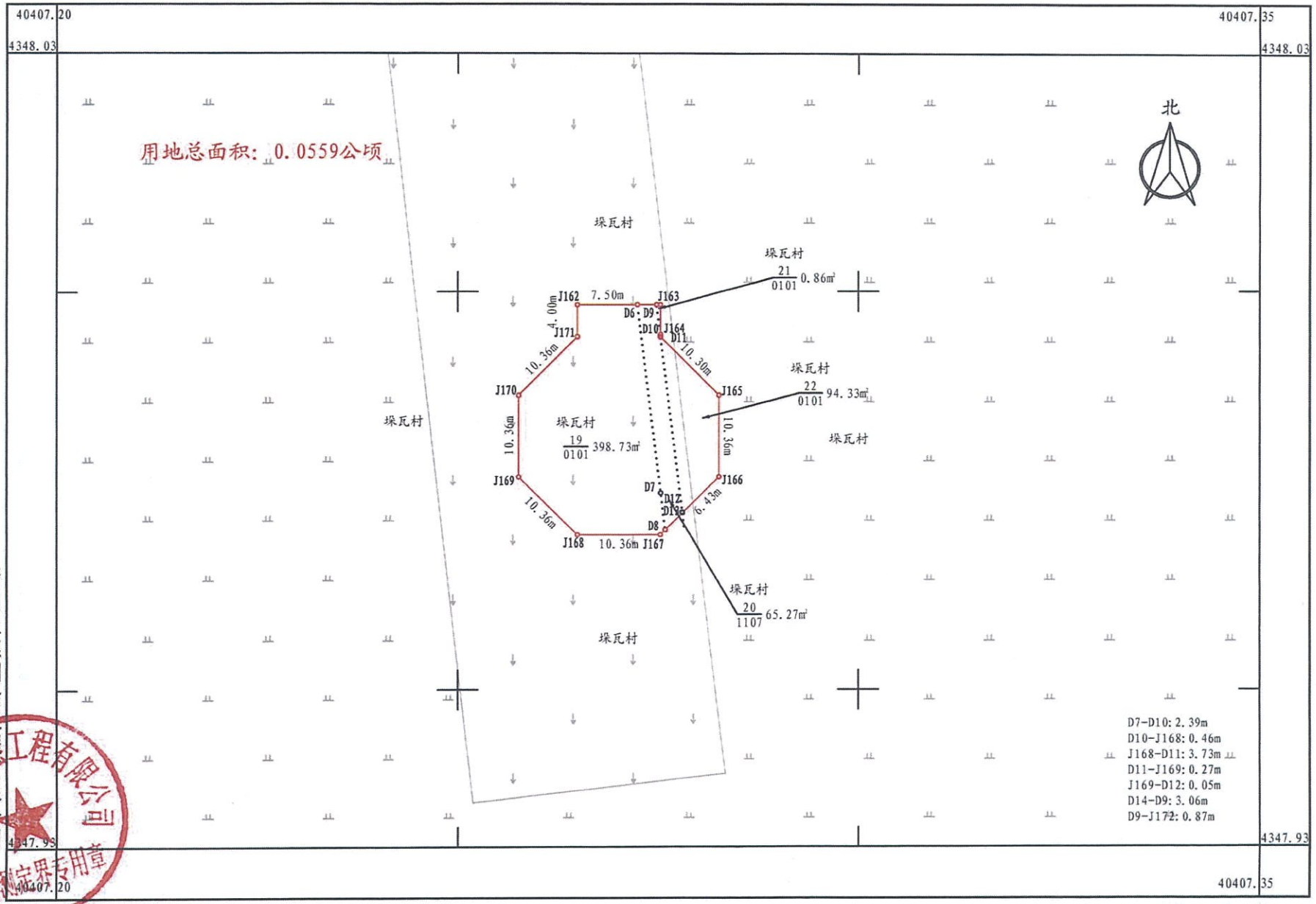

唐山兰德测绘工程有限公司

2022年变更调查数据
2024年10月数字化测图
2000国家大地坐标系，1985国家高程基准
2007年版图式计算机绘图

1:500

测量员：张　栋
绘图员：许　芳
检查员：李德新

土地现状调查结果表

为了南山湾港开发及风情海岛电项目，依照法律规定，拟征收玉龙镇景玉子村、杨子村、东沟子村、西南山河子、南至新开口村、北子东高村的土地，经玉龙镇人民政府与景玉庄子村集体经济组织、农户共同调查土地权属、清点农村村民住宅、其他地上附着物及青苗，有关情况如下：

一、土地情况

单位：公顷

权属	景玉庄子村集体土地								
地类	合计	农用地						建设用地	未利用地
		小计	其中						
			耕地	园地	林地	草地	其他农用地		
面积	0.0559	0.0559			0.0559				

二、土地使用权情况

序号	土地使用权人	面积等情况	备注
	赵炮伟	0.0559	

三、农村村民住宅情况

名　称	所有权人	具体情况	备 注
			无

四、其他地上附着物情况

名　称	所有权人	具体情况	备注

五、青苗情况

名　称	所有权人	具体情况	备　注
			无

注：经认定，应予补偿的其他地上附着物、青苗等与实际数量不同的，可在备注栏进行说明；没有农村村民住宅、其他地上附着物或青苗时，在备注栏注明“无”。

集体经济组织/村民委员会（签字、盖章）：

现场组织人员（签字）：

土地现状调查组织单位（主要负责人签字、盖章）：

2024年 11月 19日

唐山海港开发区风储发电项目（地块15）土地勘测定界图

所在图幅：J50G018079

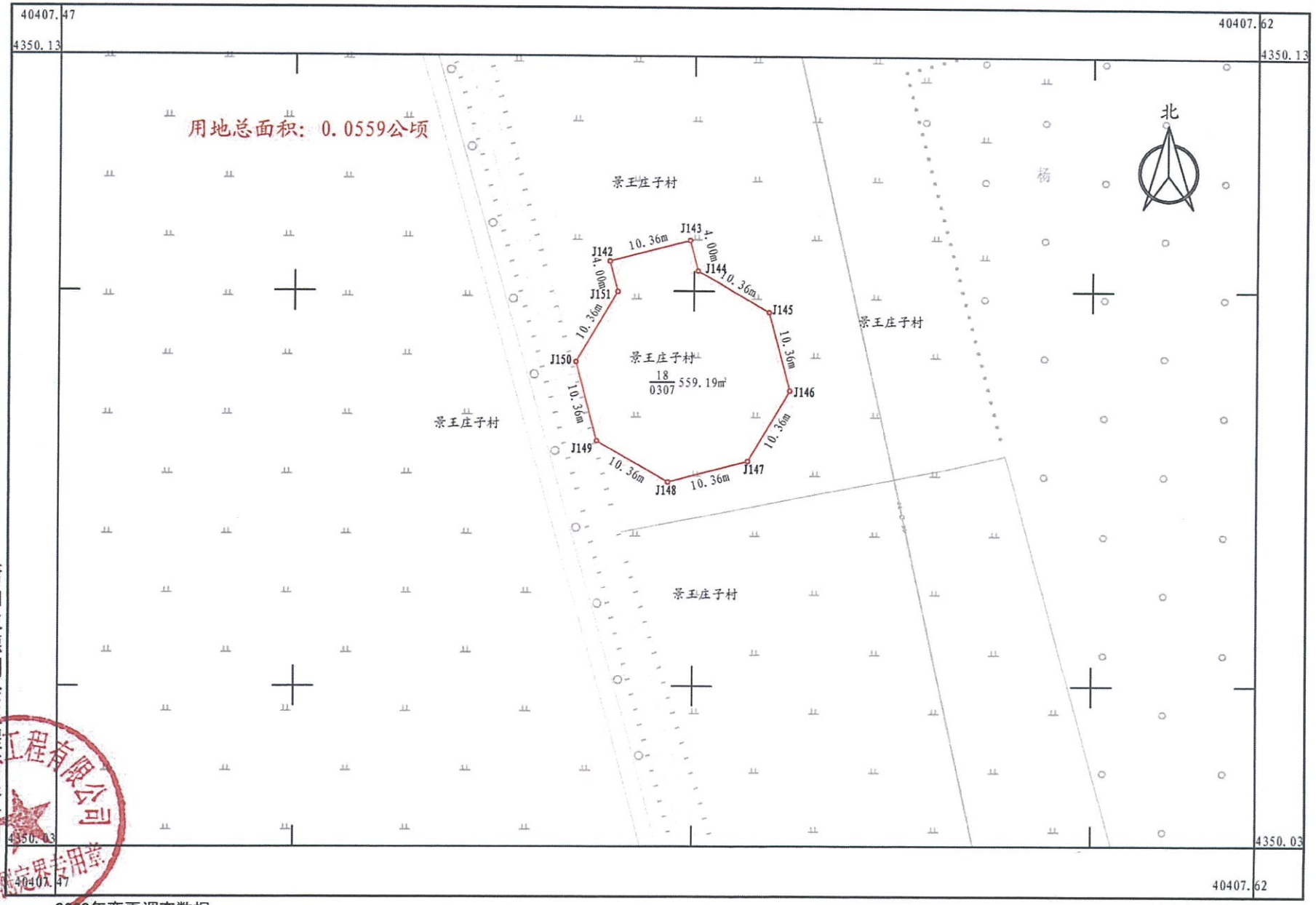

唐山兰德测绘工程有限公司

2022年变更调查数据
2024年10月数字化测图
2000国家大地坐标系，1985国家高程基准
2007年版图式计算机绘图

1:500

测量员：张　栋
绘图员：许　芳
检查员：李德新

土地现状调查结果表

为了唐山海港开发区风储发电项目，依照法律规定，拟征收王滩镇商东村东至高港线、西至高港线(旧)、南至西港线、北至小长河的土地，经王滩镇人民政府与商东村集体经济组织、农户共同调查土地权属、清点农村村民住宅、其他地上附着物及青苗，有关情况如下：

一、土地情况

单位：公顷

权属	商东村集体土地								
地类	合计	农用地						建设用地	未利用地
		小计	其中						
			耕地	园地	林地	草地	其他农用地		
面积	0.0559			0.0559					

二、土地使用权情况

序号	土地使用权人	面积等情况	备注
	孟宪义	0.035	
	孙振坤	0.0009	
	张玉华	0.02	

三、农村村民住宅情况

名　称	所有权人	具体情况	备 注

四、其他地上附着物情况

名　称	所有权人	具体情况	备 注

五、青苗情况

名　称	所有权人	具体情况	备　注
			无

注：经认定，应予补偿的其他地上附着物、青苗等与实际数量不同的，可在备注栏进行说明；没有农村村民住宅、其他地上附着物或青苗时，在备注栏注明“无”。

集体经济组织/村民委员会（签字、盖章）：

现场组织人员（签字）：

土地现状调查组织单位（主要负责人签字、盖章）：

2024年 11月 19日

唐山海港开发区风储发电项目（地块4）土地勘测定界图

所在图幅：J50G016080

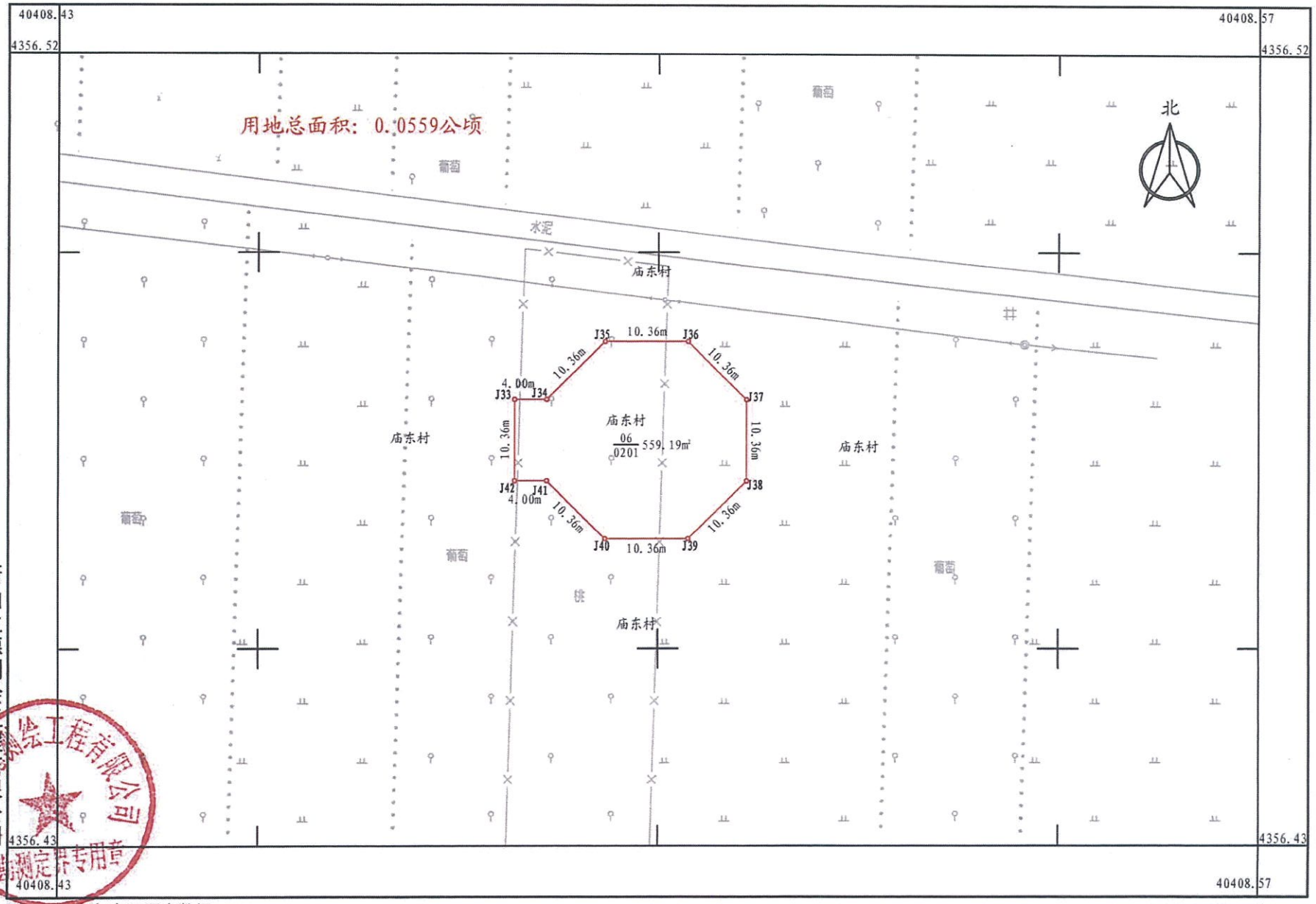

唐山兰德测绘工程有限公司

2022年变更调查数据
2024年10月数字化测图
2000国家大地坐标系，1985国家高程基准
2007年版图式计算机绘图

1:500

测量员：张　栋
绘图员：许　芳
检查员：李德新

土地现状调查结果表

为了唐山海港开发区风电项目，依照法律规定，拟征收玉滩镇齐家寺村东至XD01线道、西至新潮河堤防旅游专用线、北至新潮河的土地，经玉滩镇人民政府与齐家寺村集体经济组织、农户共同调查土地权属、清点农村村民住宅、其他地上附着物及青苗，有关情况如下：

一、土地情况

单位：公顷

权属	齐家寺村集体土地								
地类	合计	农用地						建设用地	未利用地
		小计	其中						
			耕地	园地	林地	草地	其他农用地		
面积	0.0459						0.0459		

二、土地使用权情况

序号	土地使用权人	面积等情况	备注
	赵金发	00555	

三、农村村民住宅情况

名　称	所有权人	具体情况	备 注
			无

四、其他地上附着物情况

名　称	所有权人	具体情况	备 注
			无

五、青苗情况

名　称	所有权人	具体情况	备　注
			无

注：经认定，应予补偿的其他地上附着物、青苗等与实际数量不同的，可在备注栏进行说明；没有农村村民住宅、其他地上附着物或青苗时，在备注栏注明“无”。

集体经济组织/村民委员会（签字、盖章）：

刘志良

现场组织人员（签字）：

土地现状调查组织单位（主要负责人签字、盖章）：

2024年 11月 19日

唐山海港开发区风储发电项目（地块13）土地勘测定界图

所在图幅：J50G018079

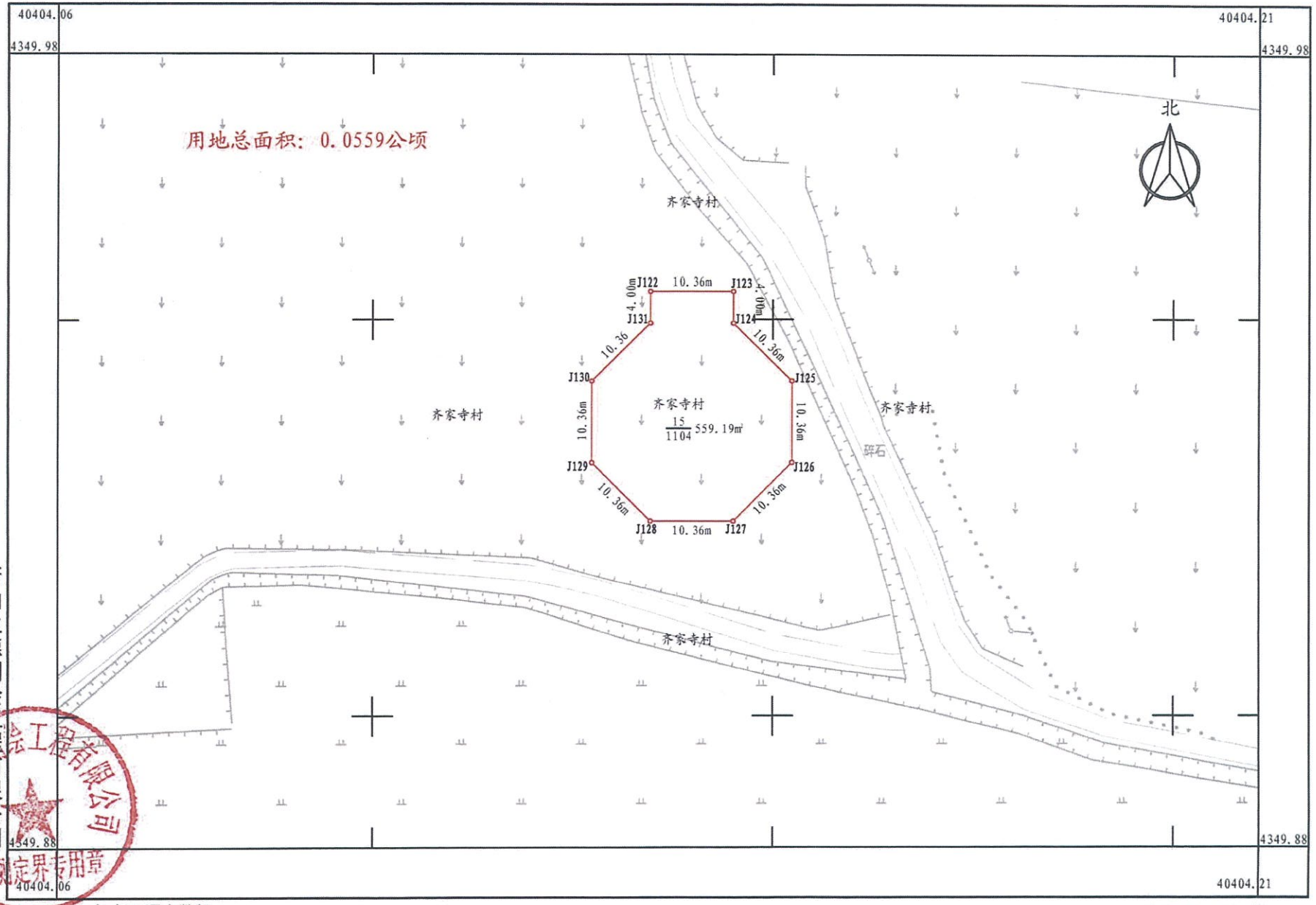

唐山兰德测绘工程有限公司

2022年变更调查数据
2024年10月数字化测图
2000国家大地坐标系，1985国家高程基准
2007年版图式计算机绘图

1:500

测量员：张　栋
绘图员：许　芳
检查员：李德新

土地现状调查结果表

为了唐山海港开发区风偏交电项目，依照法律规定，拟征收王汉佳镇石地子村东至前何新庄，西至前何新庄，南至齐高村，北至前何新庄的土地，经王汉佳镇人民政府与石地子村集体经济组织、农户共同调查土地权属、清点农村村民住宅、其他地上附着物及青苗，有关情况如下：

一、土地情况

单位：公顷

权属	石地子村集体土地								
地类	合计	农用地						建设用地	未利用地
		小计	其中						
			耕地	园地	林地	草地	其他农用地		
面积	0.0559	0.0559			0.0559				

二、土地使用权情况

序号	土地使用权人	面积等情况	备注
1	王新强	0.042	
2	赵印奎	0.0139	

哈尔滨开发区王岗镇石仓子村村民委员会

三、农村村民住宅情况

名　称	所有权人	具体情况	备 注

四、其他地上附着物情况

名　称	所有权人	具体情况	备 注

五、青苗情况

名　称	所有权人	具体情况	备 注

注：经认定，应予补偿的其他地上附着物、青苗等与实际数量不同的，可在备注栏进行说明；没有农村村民住宅、其他地上附着物或青苗时，在备注栏注明“无”。

集体经济组织/村民委员会（签字、盖章）：

现场组织人员（签字）：

土地现状调查组织单位（主要负责人签字、盖章）：

2024年 11月 19日

唐山海港开发区风储发电项目（地块8）土地勘测定界图

所在图幅：J50G017079、J50G018079

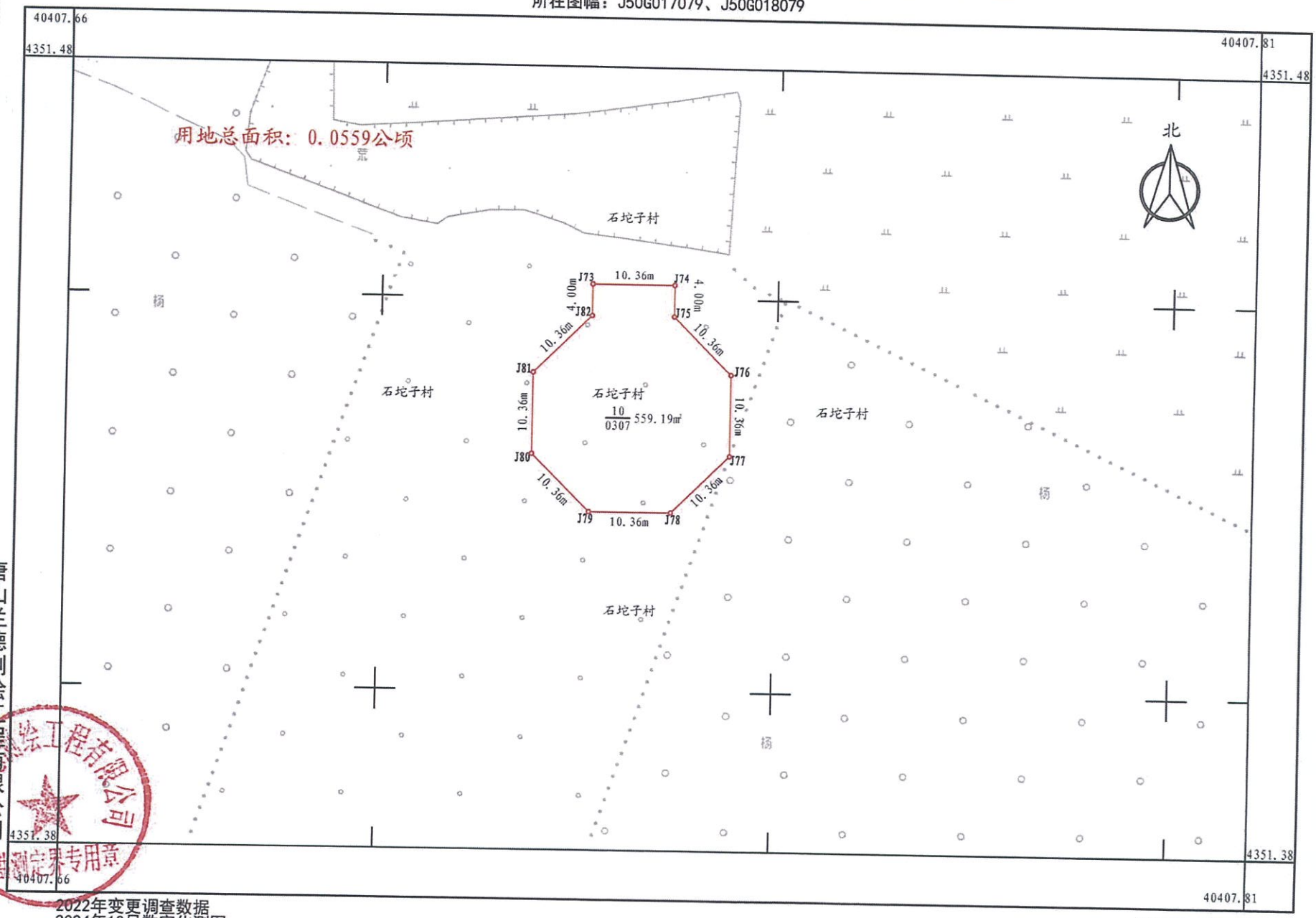

唐山兰德测绘工程有限公司

2022年变更调查数据
2024年10月数字化测图
2000国家大地坐标系，1985国家高程基准
2007年版图式计算机绘图

1:500

测量员：张　栋
绘图员：许　芳
检查员：李德新

土地现状调查结果表

为了唐山海港开发区风力储发电项目，依照法律规定，拟征收王滩镇王各庄村东至唐港线、西至王滩电厂线、南至石佐子村、北至八家子村的土地，经王滩镇人民政府与王各庄村集体经济组织、农户共同调查土地权属、清点农村村民住宅、其他地上附着物及青苗，有关情况如下：

一、土地情况

单位：公顷

权属	王各庄村集体土地								
地类	合计	农用地						建设用地	未利用地
		小计	其中						
			耕地	园地	林地	草地	其他农用地		
面积	1.1282				1.1032		0.0250		

二、土地使用权情况

序号	土地使用权人	面积等情况	备注
	郁志新	0.0056	
	安俊云	0.0230	
	张文来	0.0011	
	王琦	0.0262	
	王斌	0.1576	
	张桂民	0.3967	
	张桂艳	0.224	
	王海周	0.1258	
	王润学	0.1258	
	王备战	0.0424	

安徽省经济开发区王滩镇王岔庄村村民委员会

三、农村村民住宅情况

名　称	所有权人	具体情况	备 注

四、其他地上附着物情况

名　称	所有权人	具体情况	备 注

五、青苗情况

名　称	所有权人	具体情况	备 注

注：经认定，应予补偿的其他地上附着物、青苗等与实际数量不同的，可在备注栏进行说明；没有农村村民住宅、其他地上附着物或青苗时，在备注栏注明“无”。

集体经济组织/村民委员会（签字、盖章）：

现场组织人员（签字）：

土地现状调查组织单位（主要负责人签字、盖章）：

2024年 11 月 19 日

唐山海港开发区风储发电项目（地块1）土地勘测定界图

所在图幅：J50G018080

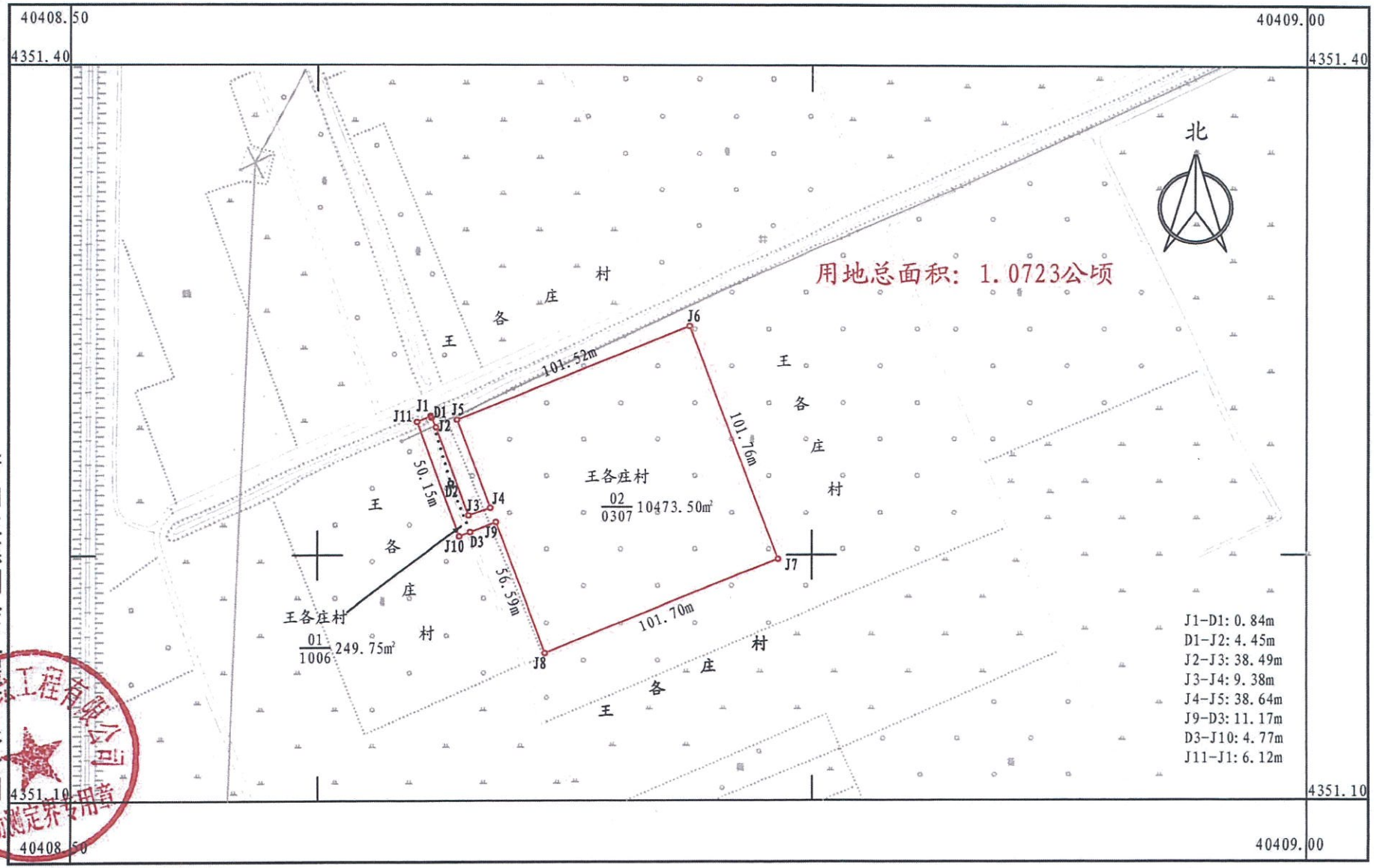

唐山兰德测绘工程有限公司

2022年变更调查数据
2024年10月数字化测图
2000国家大地坐标系，1985国家高程基准
2007年版图式计算机绘图

1:2000

测量员：张　栋
绘图员：许　芳
检查员：李德新

唐山海港开发区风储发电项目（地块9）土地勘测定界图

所在图幅：J50G018080

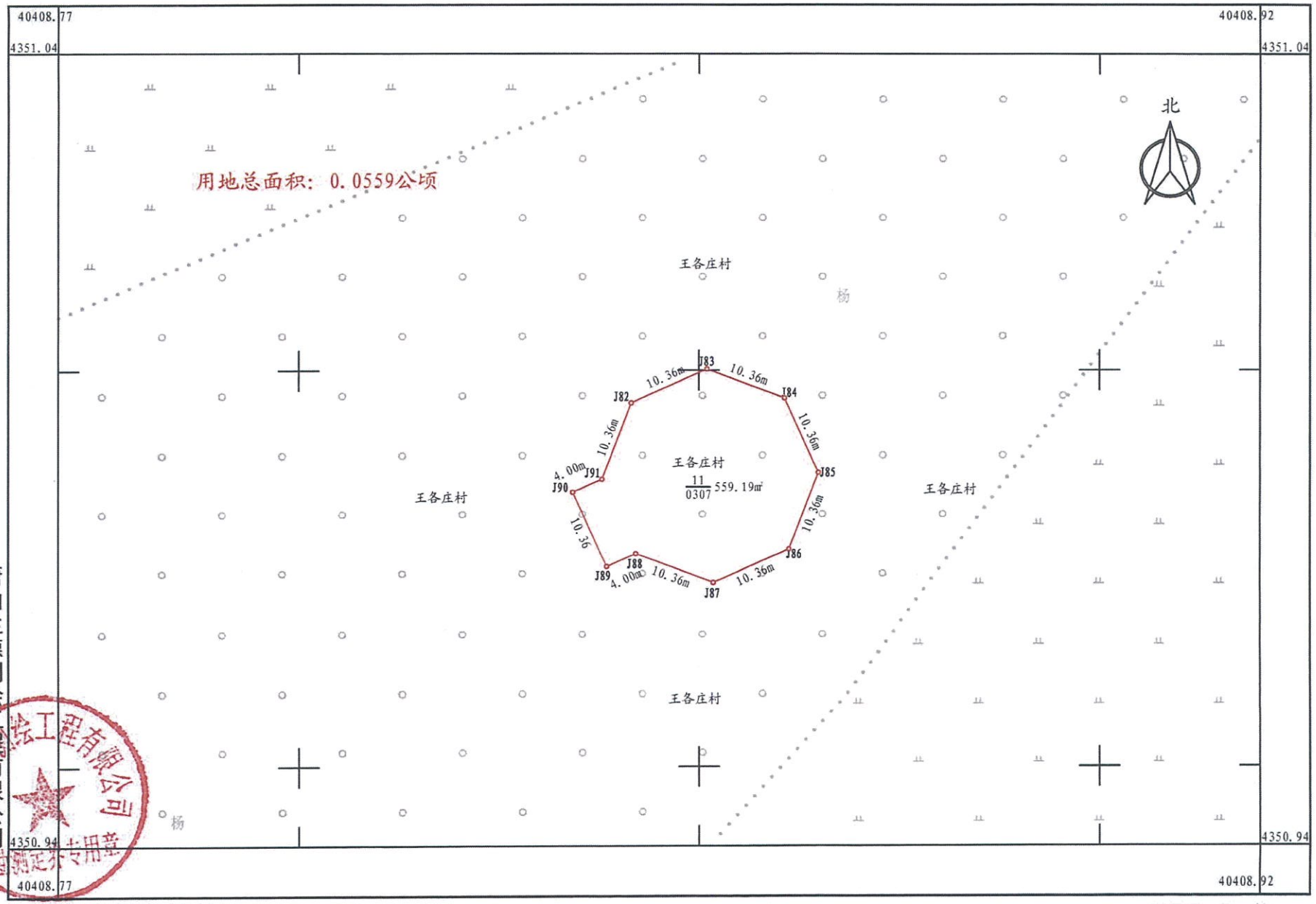

唐山兰德测绘工程有限公司

2022年变更调查数据
2024年10月数字化测图
2000国家大地坐标系，1985国家高程基准
2007年版图式计算机绘图

1:500

测量员：张　栋
绘图员：许　芳
检查员：李德新

土地现状调查结果表

为了唐山海港开发区风储发电项目，依照法律规定，拟征收玉滦镇西高村东至昌玉庄子村、西至齐家寺村、南至郭庄子村、北至东高村的土地，经玉滦镇人民政府与西高村集体经济组织、农户共同调查土地权属、清点农村村民住宅、其他地上附着物及青苗，有关情况如下：

一、土地情况

单位：公顷

权属	西高村集体土地								
地类	合计	农用地						建设用地	未利用地
		小计	其中						
			耕地	园地	林地	草地	其他农用地		
面积	0.1677		0.0559		0.1118				

二、土地使用权情况

序号	土地使用权人	面积等情况	备注
	邹悦蓉	0.0265	
	刘春艳	0.0294	
	王秀芬	0.0559	
	王淑君	0.0559	

三、农村村民住宅情况

名　称	所有权人	具体情况	备 注
			无

四、其他地上附着物情况

名　称	所有权人	具体情况	备 注
			无

五、青苗情况

名　称	所有权人	具体情况	备　注
			无

注：经认定，应予补偿的其他地上附着物、青苗等与实际数量不同的，可在备注栏进行说明；没有农村村民住宅、其他地上附着物或青苗时，在备注栏注明“无”。

集体经济组织/村民委员会（签字、盖章）：

现场组织人员（签字）：

土地现状调查组织单位（主要负责人签字、盖章）：

2024年 11月 19日

唐山海港开发区风储发电项目（地块10）土地勘测定界图

所在图幅：J50G018079

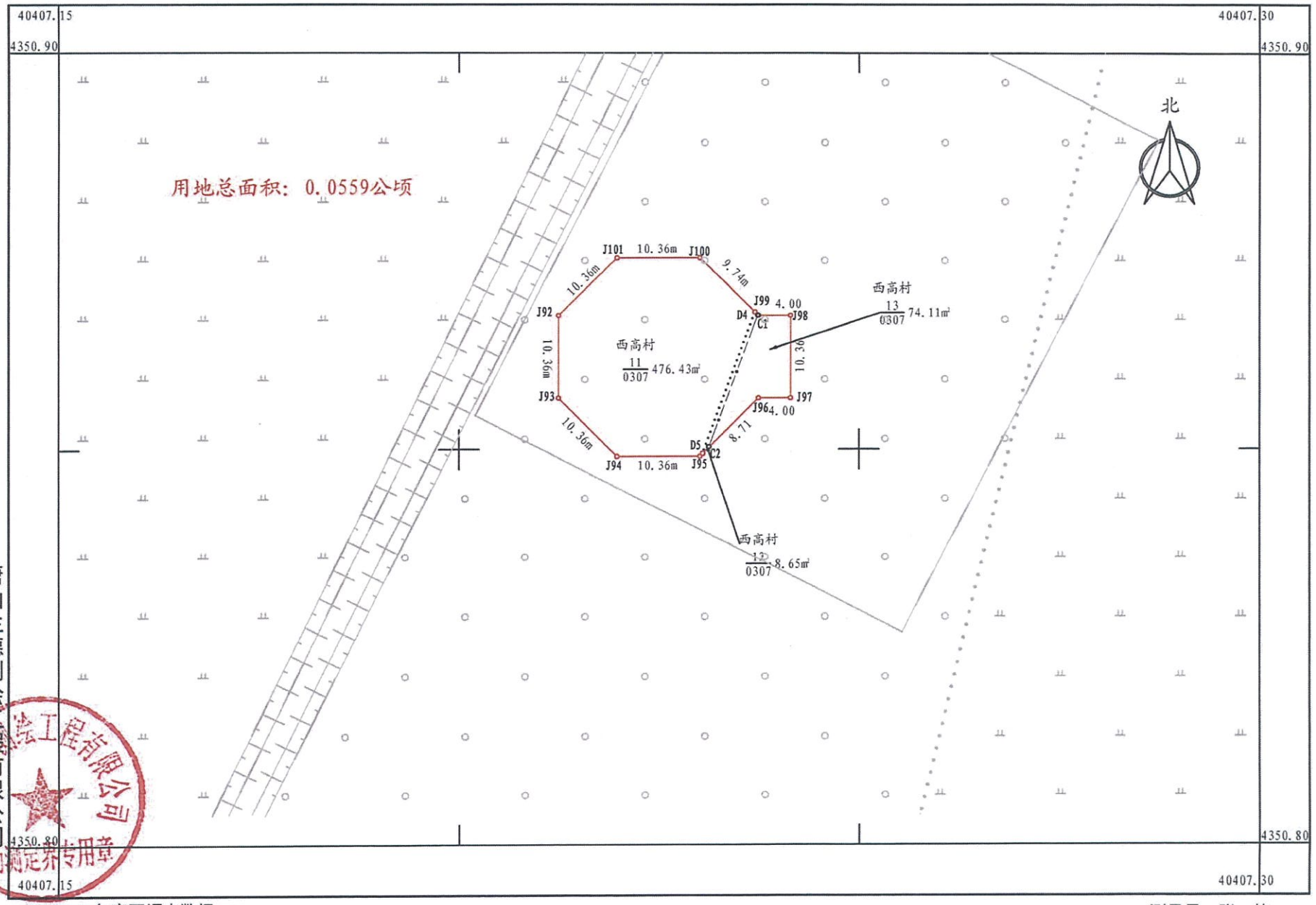

唐山兰德测绘工程有限公司

唐山兰德测绘工程有限公司 勘测定界专用章

2022年变更调查数据
2024年10月数字化测图
2000国家大地坐标系，1985国家高程基准
2007年版图式计算机绘图

1:500

测量员：张　栋
绘图员：许　芳
检查员：李德新

唐山海港开发区风储发电项目（地块12）土地勘测定界图

所在图幅：J50G018079

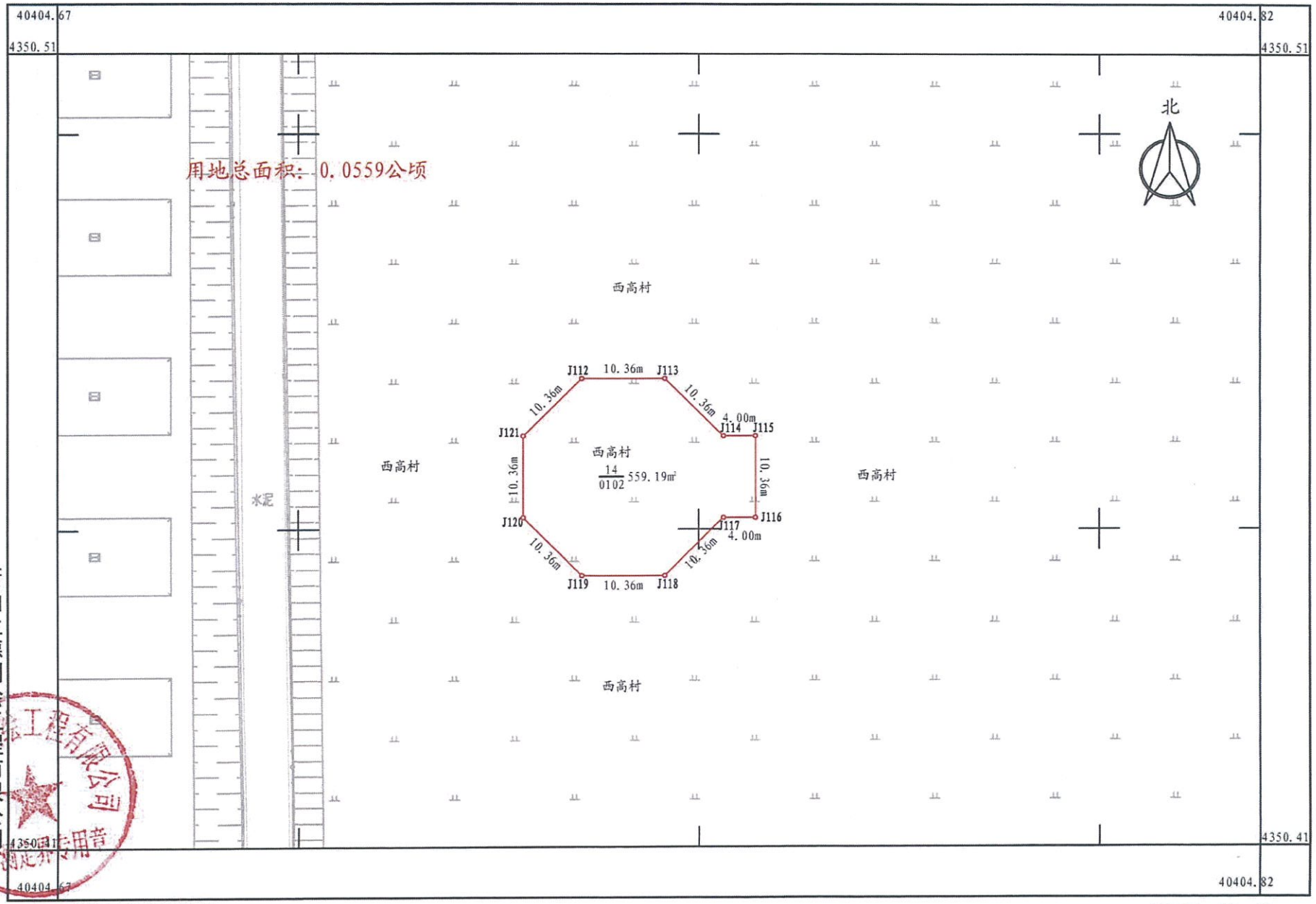

唐山兰德测绘工程有限公司

2022年变更调查数据
2024年10月数字化测图
2000国家大地坐标系，1985国家高程基准
2007年版图式计算机绘图

1:500

测量员：张　栋
绘图员：许　芳
检查员：李德新

唐山海港开发区风储发电项目（地块14）土地勘测定界图

所在图幅：J50G018079

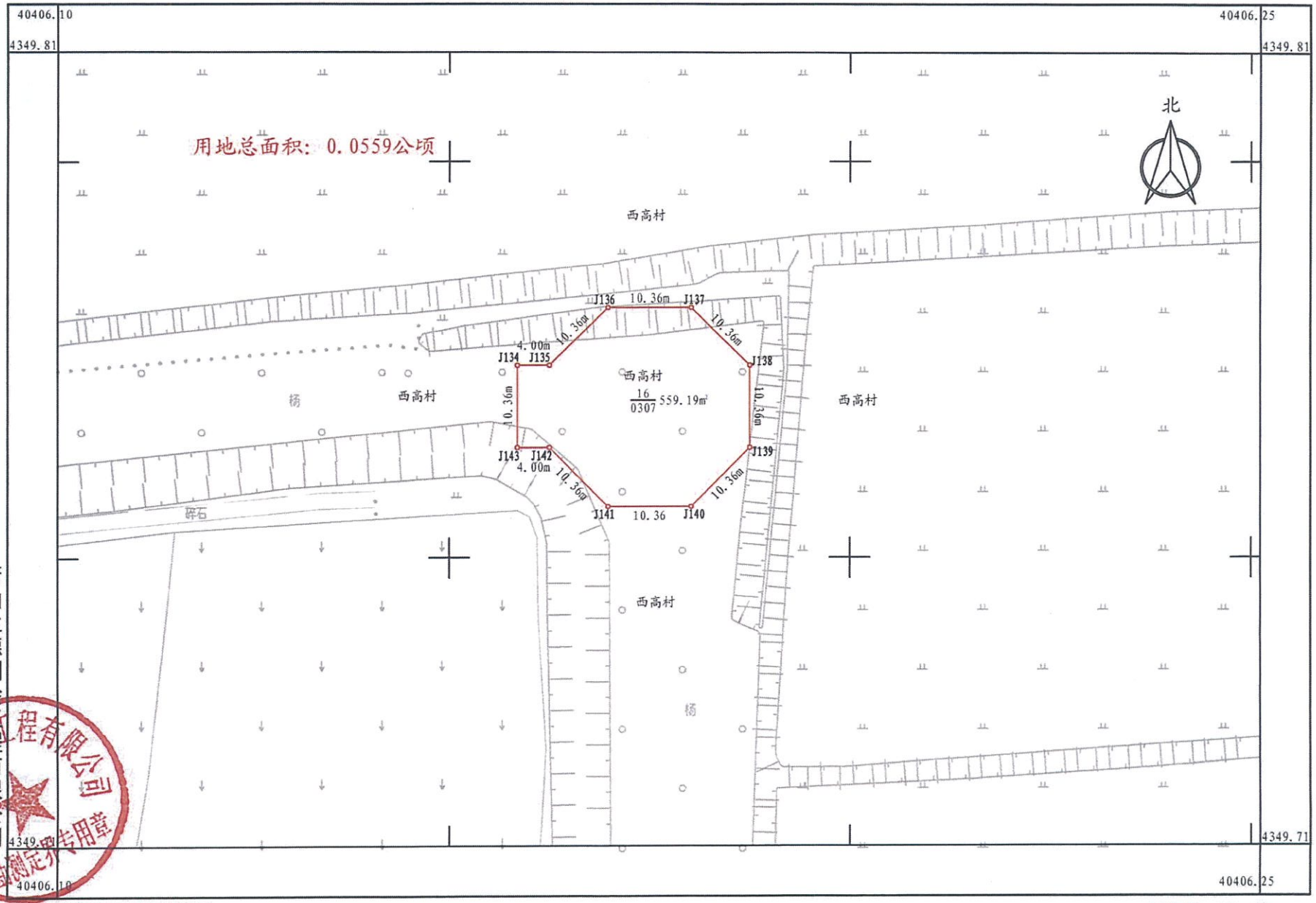

唐山兰德测绘工程有限公司

唐山兰德测绘工程有限公司 勘测定界专用章

2022年变更调查数据
2024年10月数字化测图
2000国家大地坐标系，1985国家高程基准
2007年版图式计算机绘图

1:500

测量员：张　栋
绘图员：许　芳
检查员：李德新

土地现状调查结果表

为了唐山海港开发区风储发电项目，依照法律规定，拟征收王滩镇洋角村位于东至石庄村、西至药王阁村、南至大蛤蟆沟公路、北至石庄村的土地，经王滩镇人民政府与洋角村集体经济组织、农户共同调查土地权属、清点农村村民住宅、其他地上附着物及青苗，有关情况如下：

一、土地情况

单位：公顷

权属	洋角村集体土地								
地类	合计	农用地						建设用地	未利用地
		小计	其中						
			耕地	园地	林地	草地	其他农用地		
面积	0.0559	0.0559	0.0559						

二、土地使用权情况

序号	土地使用权人	面积等情况	备注
	高邮江	0.0252	
	孙玉琴	0.0207	

山亭区经济开发区王家陡学校
村民委员会

三、农村村民住宅情况

名　称	所有权人	具体情况	备 注

无

韩卫东

莱芜市莱城区茶叶开发区王家茶叶村村民委员会

四、其他地上附着物情况

名　称	所有权人	具体情况	备 注

五、青苗情况

名　称	所有权人	具体情况	备　注

山东港口董家口经济开发区王家皋村村民委员会

元

韩卫东

注：经认定，应予补偿的其他地上附着物、青苗等与实际数量不同的，可在备注栏进行说明；没有农村村民住宅、其他地上附着物或青苗时，在备注栏注明“无”。

集体经济组织/村民委员会（签字、盖章）：

现场组织人员（签字）：

土地现状调查组织单位（主要负责人签字、盖章）：

2024年11月19日

唐山海港开发区风储发电项目（地块16）土地勘测定界图

所在图幅：J50G018079

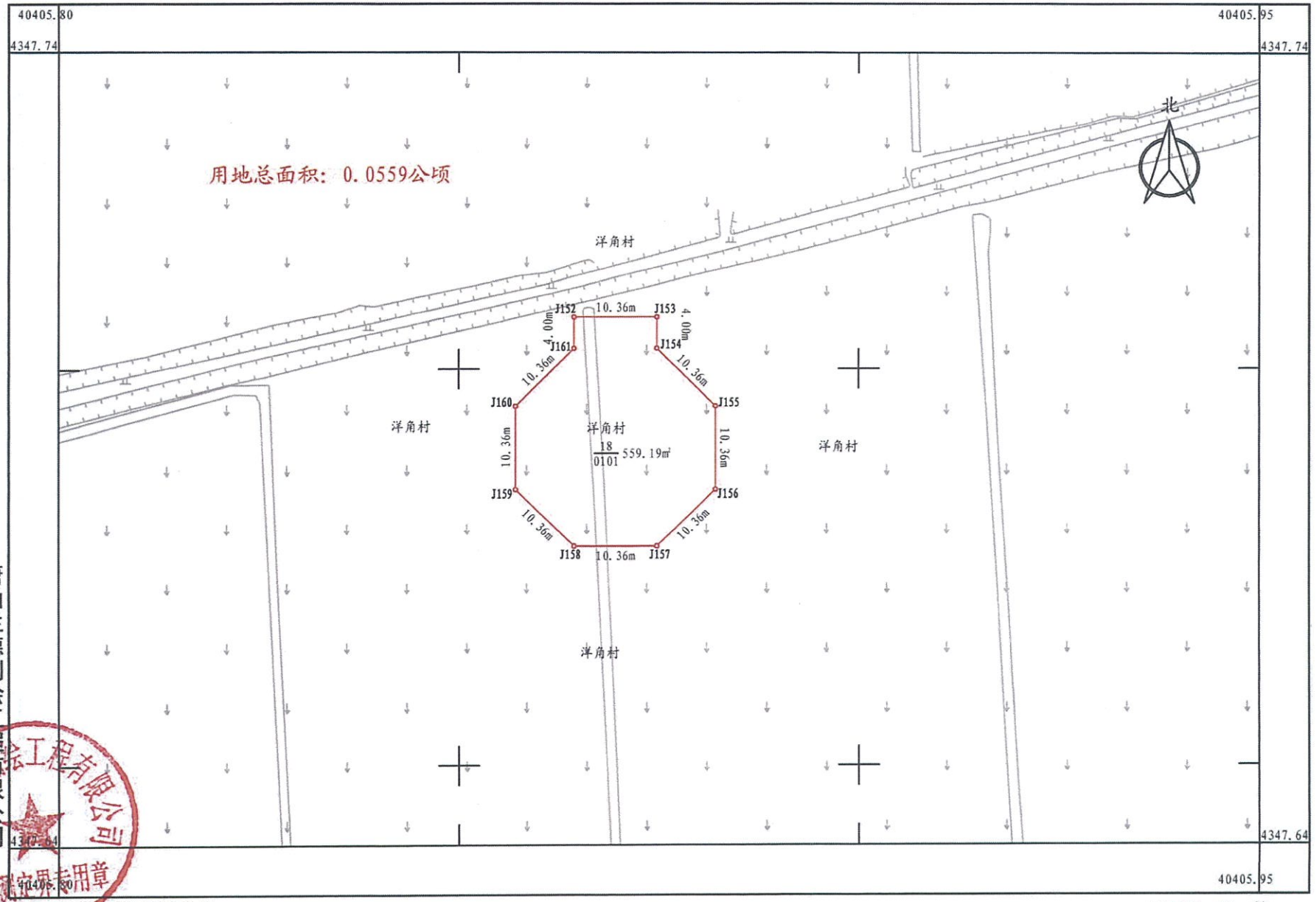

唐山兰德测绘工程有限公司

2022年变更调查数据
2024年10月数字化测图
2000国家大地坐标系，1985国家高程基准
2007年版图式计算机绘图

1:500

测量员：张　栋
绘图员：许　芳
检查员：李德新

土地现状调查结果表

为了南山海港开发区风电场发电项目，依照法律规定，拟征收玉门镇赵墩村柏子村至南港线(旧)、西至东刘庄、南至沟村新河、北至孙家窑子村的土地，经玉门镇人民政府与赵墩村集体经济组织、农户共同调查土地权属、清点农村村民住宅、其他地上附着物及青苗，有关情况如下：

一、土地情况

单位：公顷

权属	赵墩村集体土地								
地类	合计	农用地						建设用地	未利用地
		小计	其中						
			耕地	园地	林地	草地	其他农用地		
面积	0.0559	0.0559		0.0559					

二、土地使用权情况

序号	土地使用权人	面积等情况	备注
	聂建明	0.0559	

三、农村村民住宅情况

名　称	所有权人	具体情况	备注
			无
			姚国庆

四、其他地上附着物情况

名　称	所有权人	具体情况	备 注

五、青苗情况

名　称	所有权人	具体情况	备　注

注：经认定，应予补偿的其他地上附着物、青苗等与实际数量不同的，可在备注栏进行说明；没有农村村民住宅、其他地上附着物或青苗时，在备注栏注明“无”。

集体经济组织/村民委员会（签字、盖章）：

现场组织人员（签字）：

土地现状调查组织单位（主要负责人签字、盖章）：

2024年 11 月 19 日

唐山海港开发区风储发电项目（地块5）土地勘测定界图

所在图幅：J50G017079

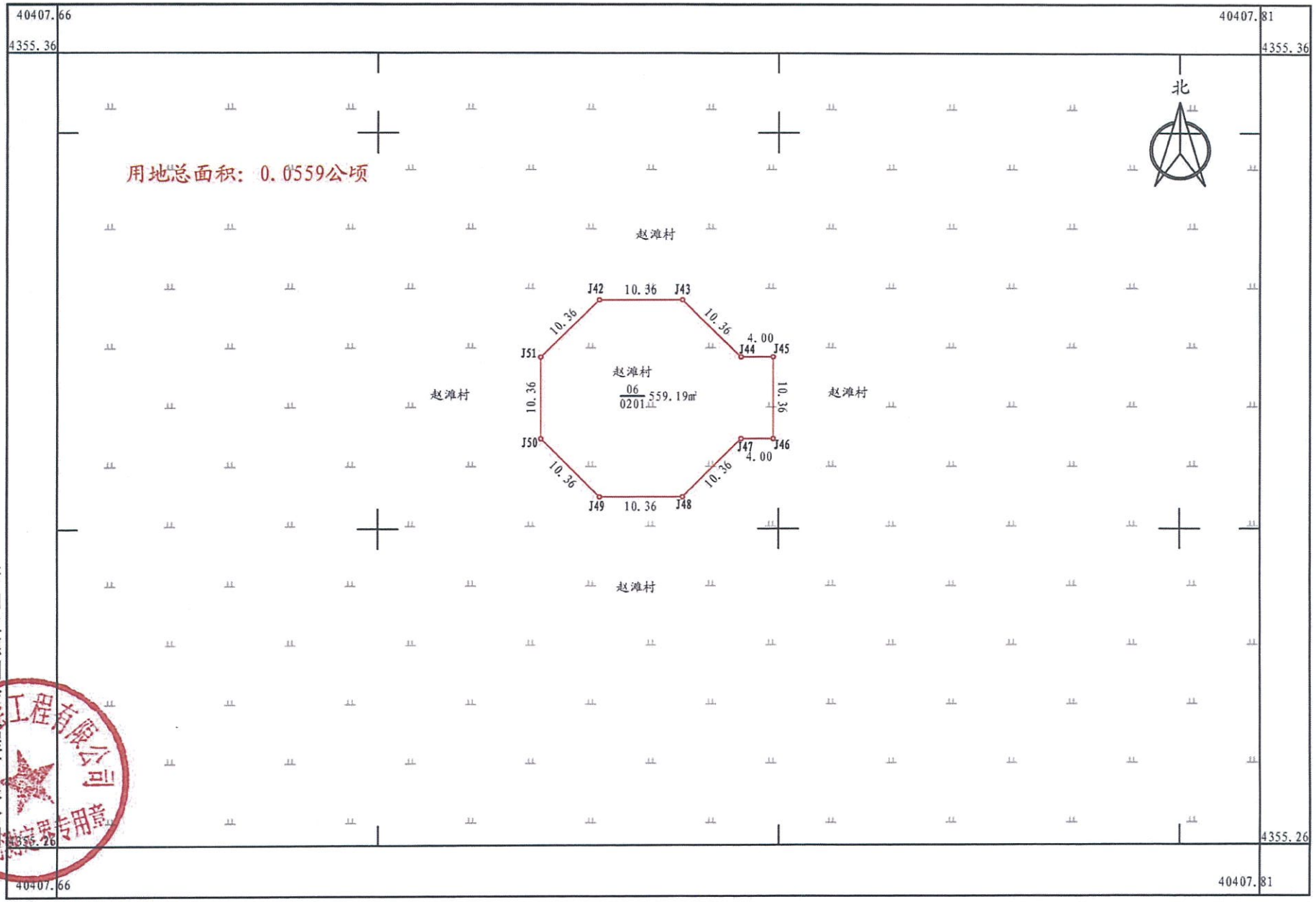

唐山兰德测绘工程有限公司

2022年变更调查数据
2024年10月数字化测图
2000国家大地坐标系，1985国家高程基准
2007年版图式计算机绘图

1:500

测量员：张　栋
绘图员：许　芳
检查员：李德新