



附图1 项目地理位置图

唐山海港经济开发区总体规划 (2018-2030)

The Master Plan of Tangshan Seaport Economic Development Zone

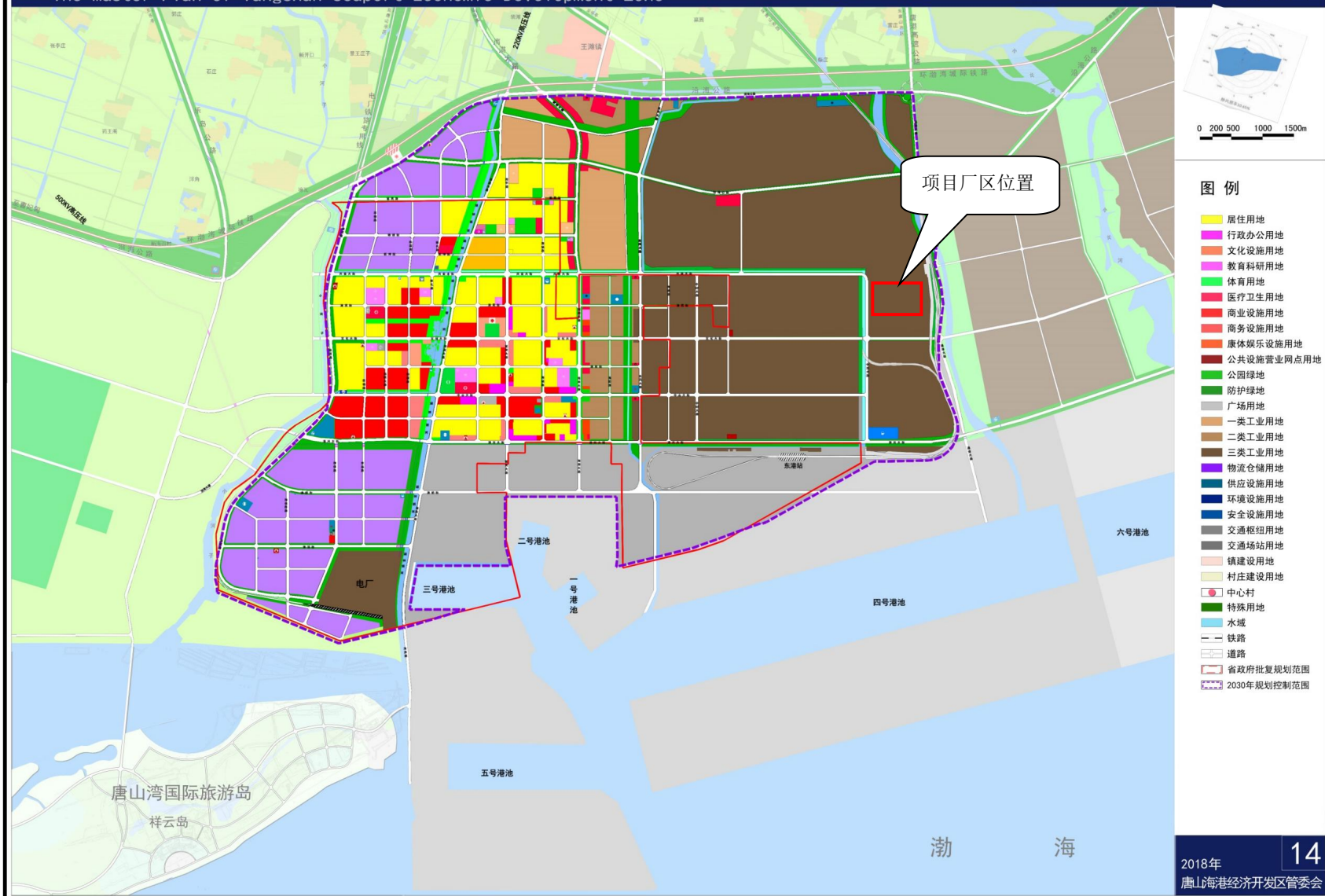


附图 2-1 园区产业结构规划图

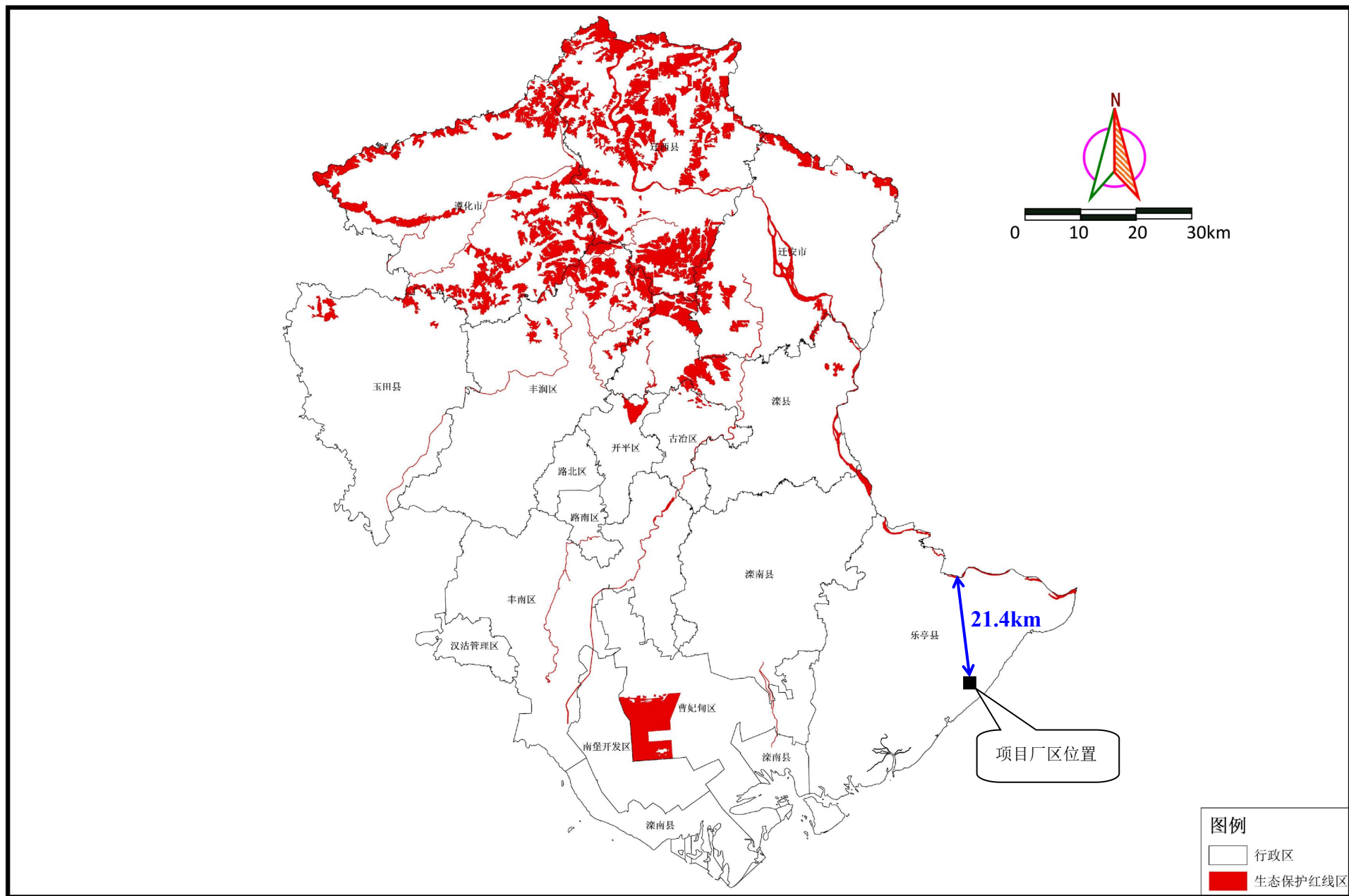
唐山海港经济开发区总体规划 (2018-2030)

The Master Plan of Tangshan Seaport Economic Development Zone

用地布局规划图

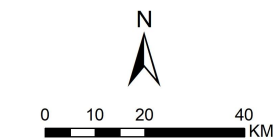
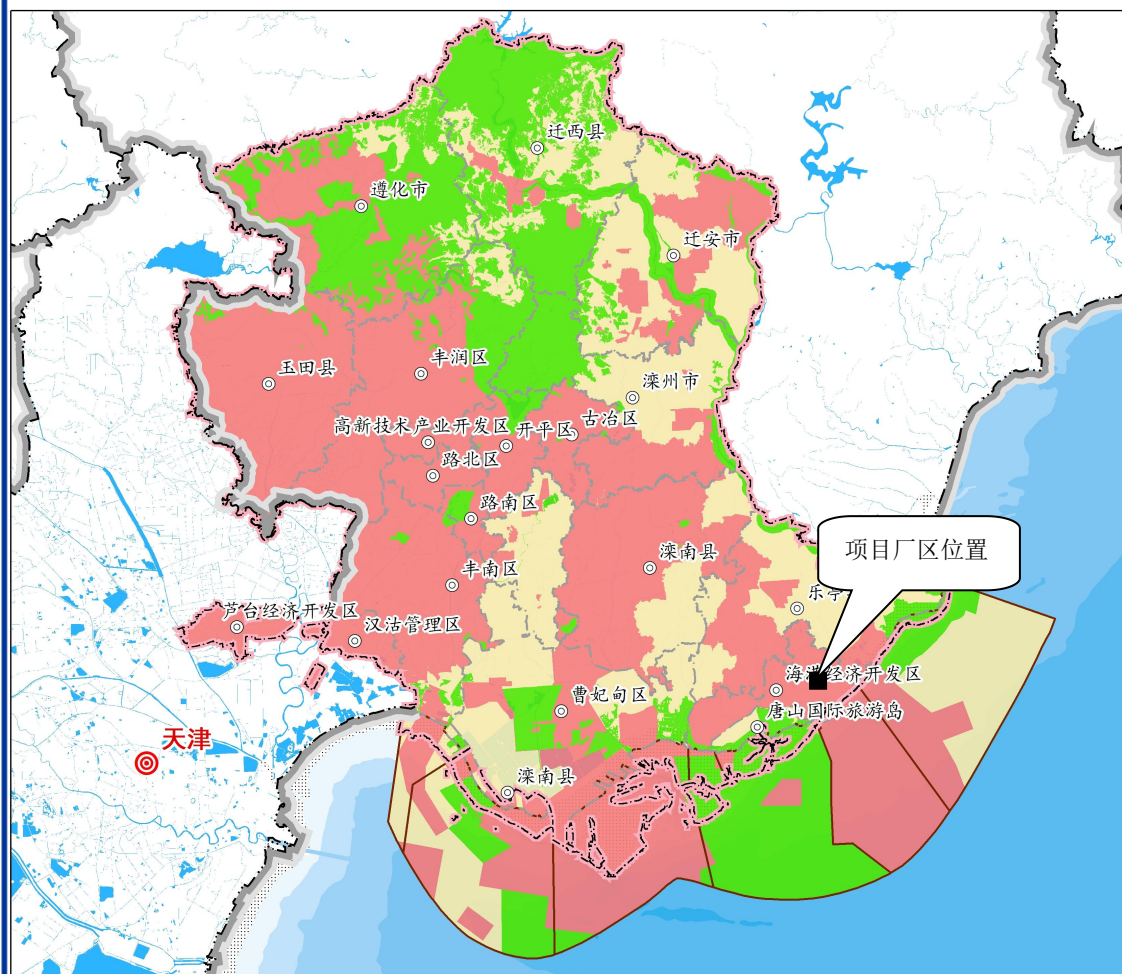


附图 2-2 园区用地布局规划图



附图3 与唐山市生态保护红线位置关系图

唐山市“三线一单”图集



图例

- 省 (Province)
- 区县 (District/County)
- 省界 (Province Boundary)
- 市界 (City Boundary)
- 陆域管理范围 (Land Management Range)
- 海域管理范围 (Marine Management Range)
- 河流水系 (River Network)
- 优先保护单元 (Priority Protection Unit)
- 重点管控单元 (Key Management Unit)
- 一般管控单元 (General Management Unit)

39

唐山市环境管控单元图

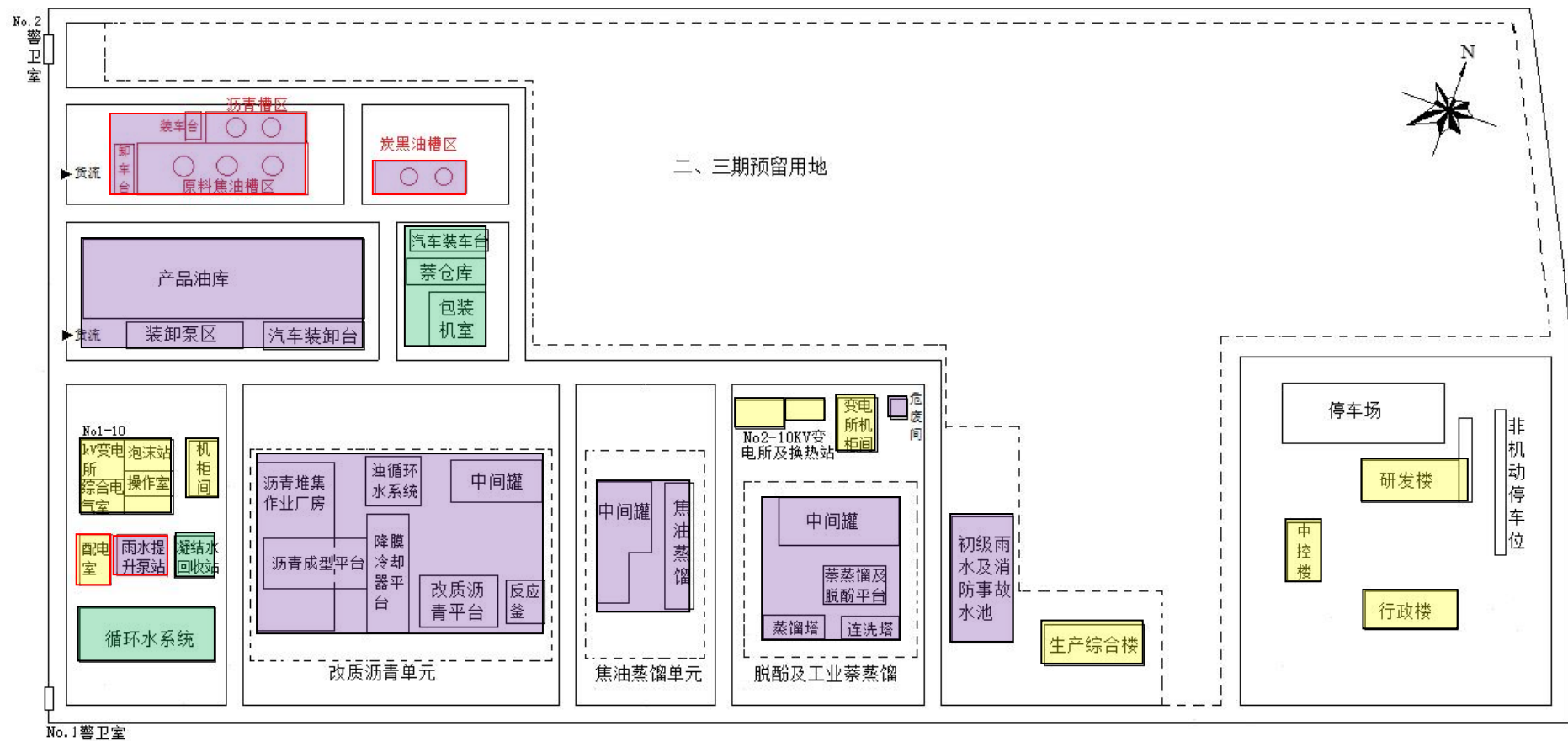
唐山市“三线一单”项目课题组

2021年5月

附图4 唐山市环境管控单元图

原唐山市通宝焦化有限公司厂址（已拆除部分建设内容，还未拆除完毕）

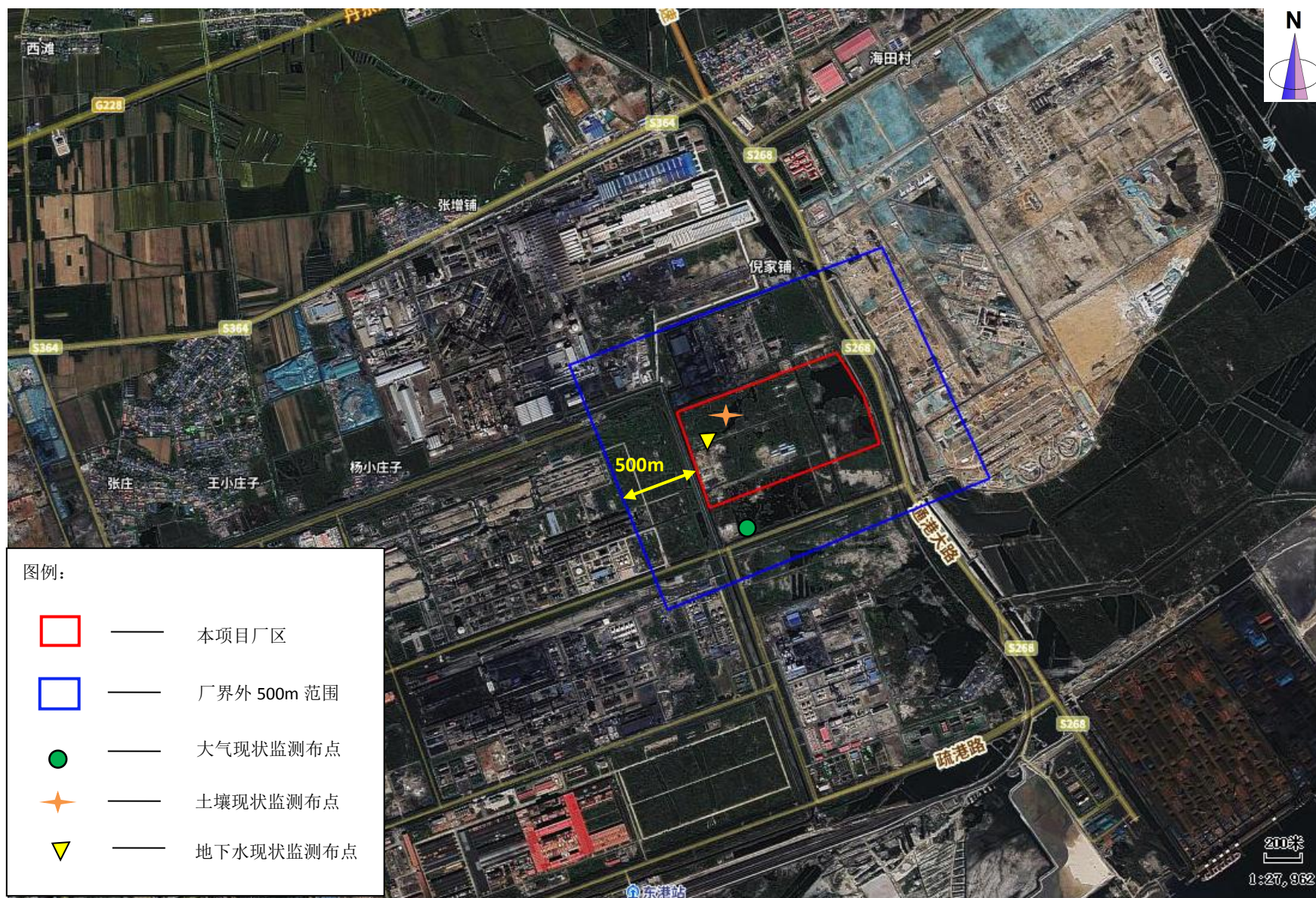




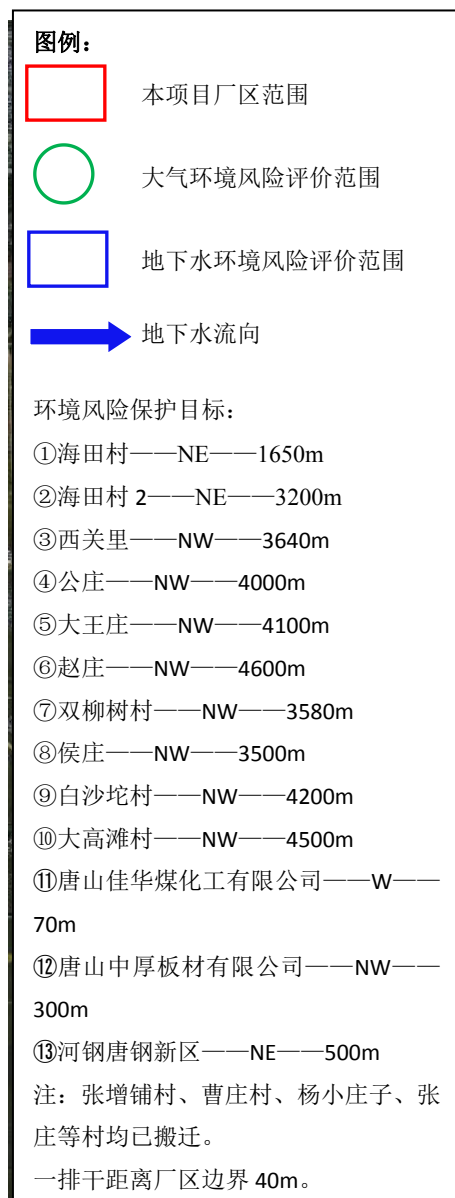
比例尺：1:3000

图例：重点防渗区 一般防渗区 简单防渗区

附图 6 厂区防渗分区图



附图 7 环境现状监测布点图



附图 8 环境风险评价范围及保护目标分布图